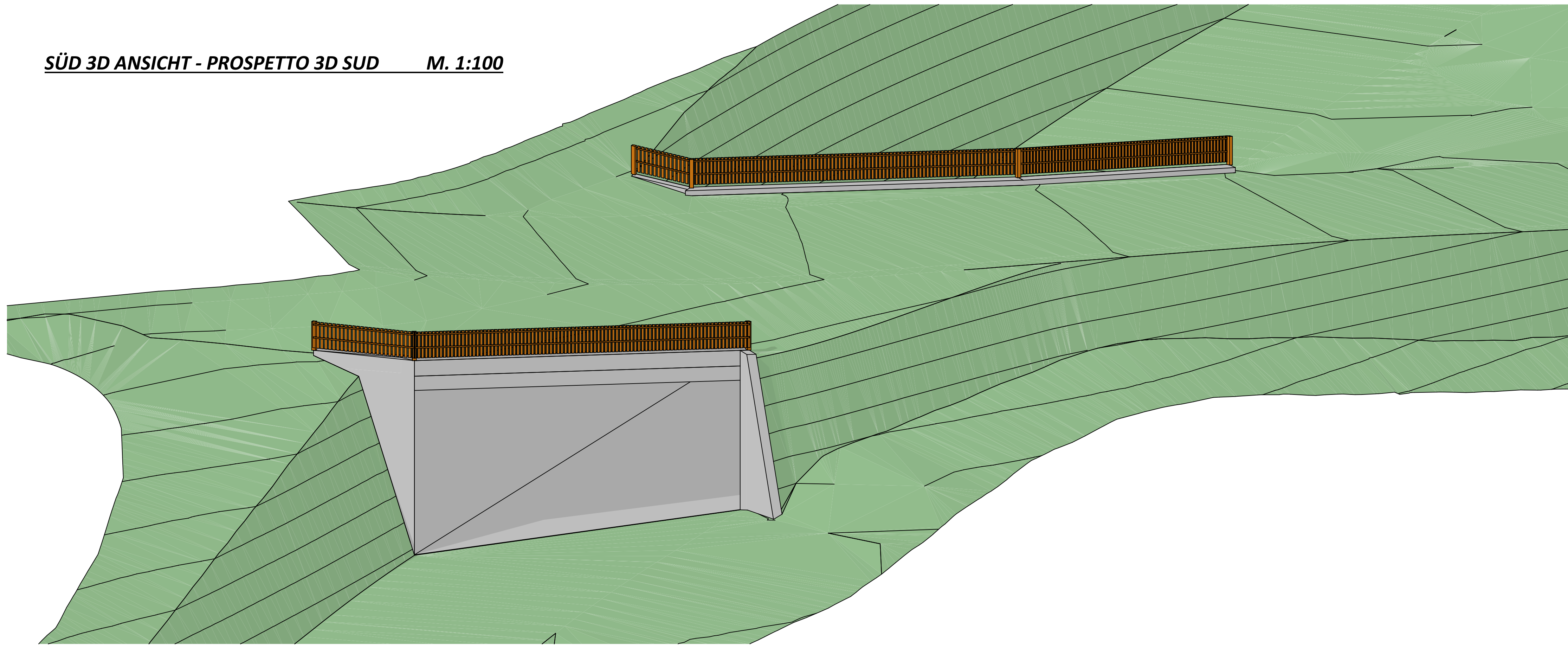
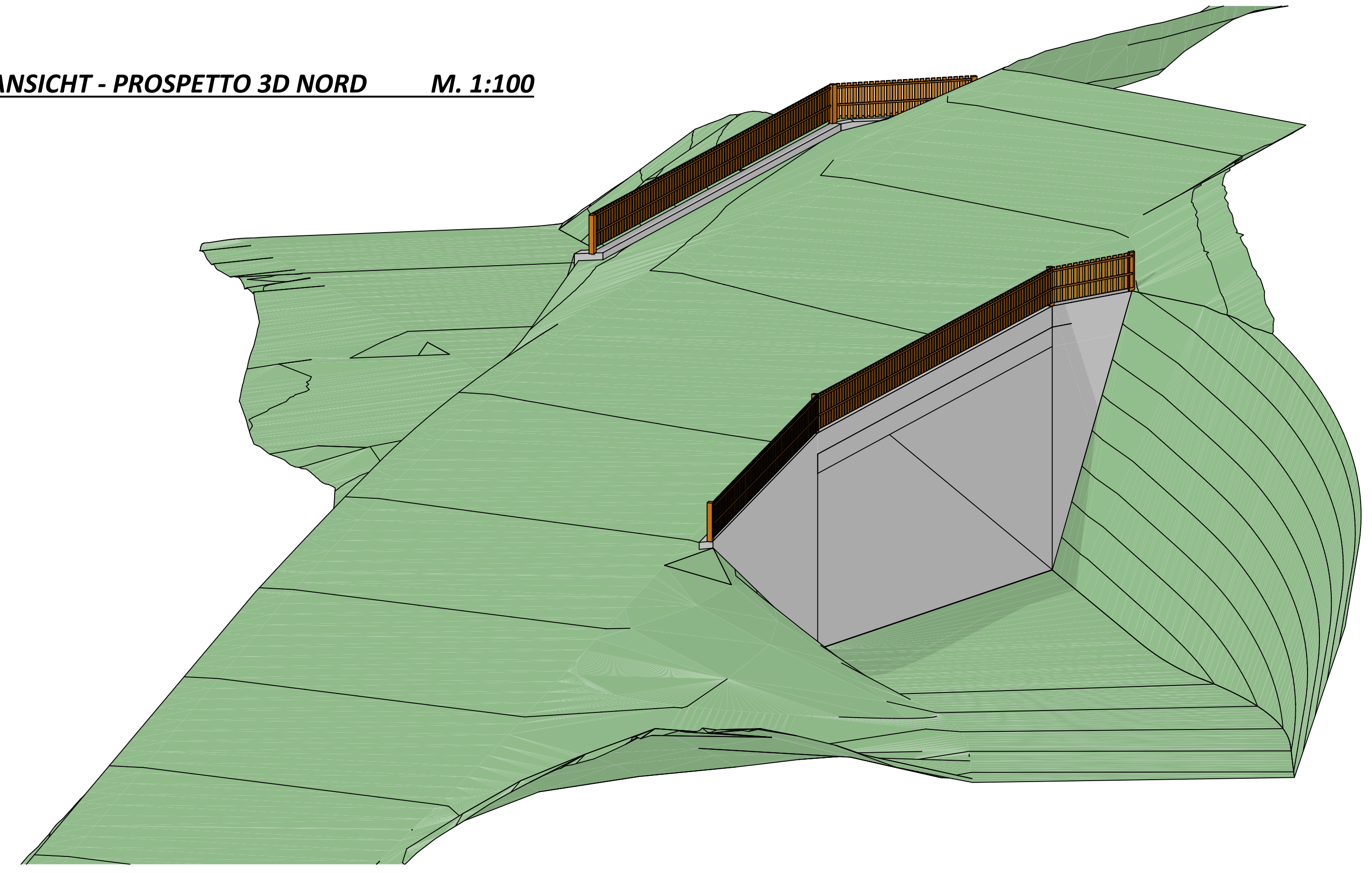


SÜD 3D ANSICHT - PROSPETTO 3D SUD M. 1:100

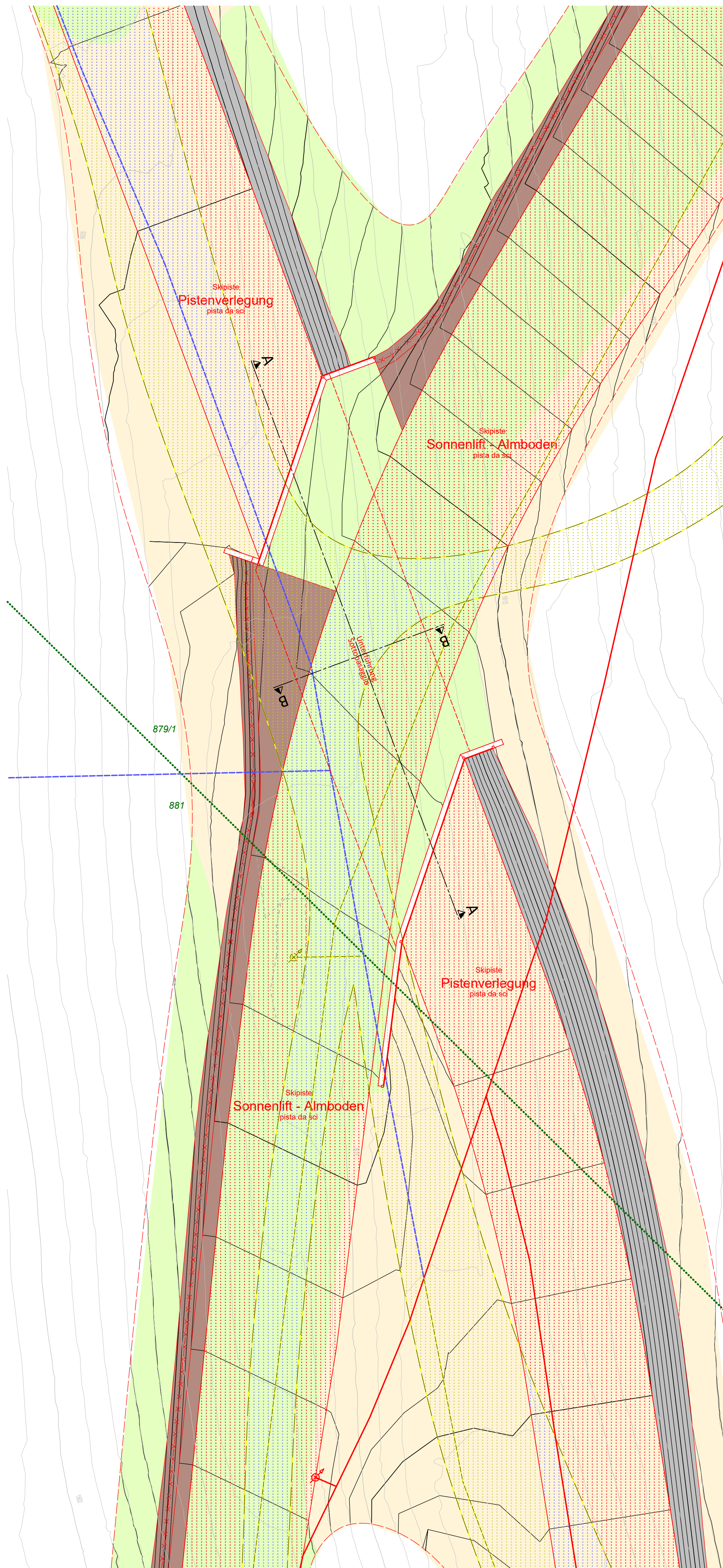


NORD 3D ANSICHT - PROSPETTO 3D NORD M. 1:100

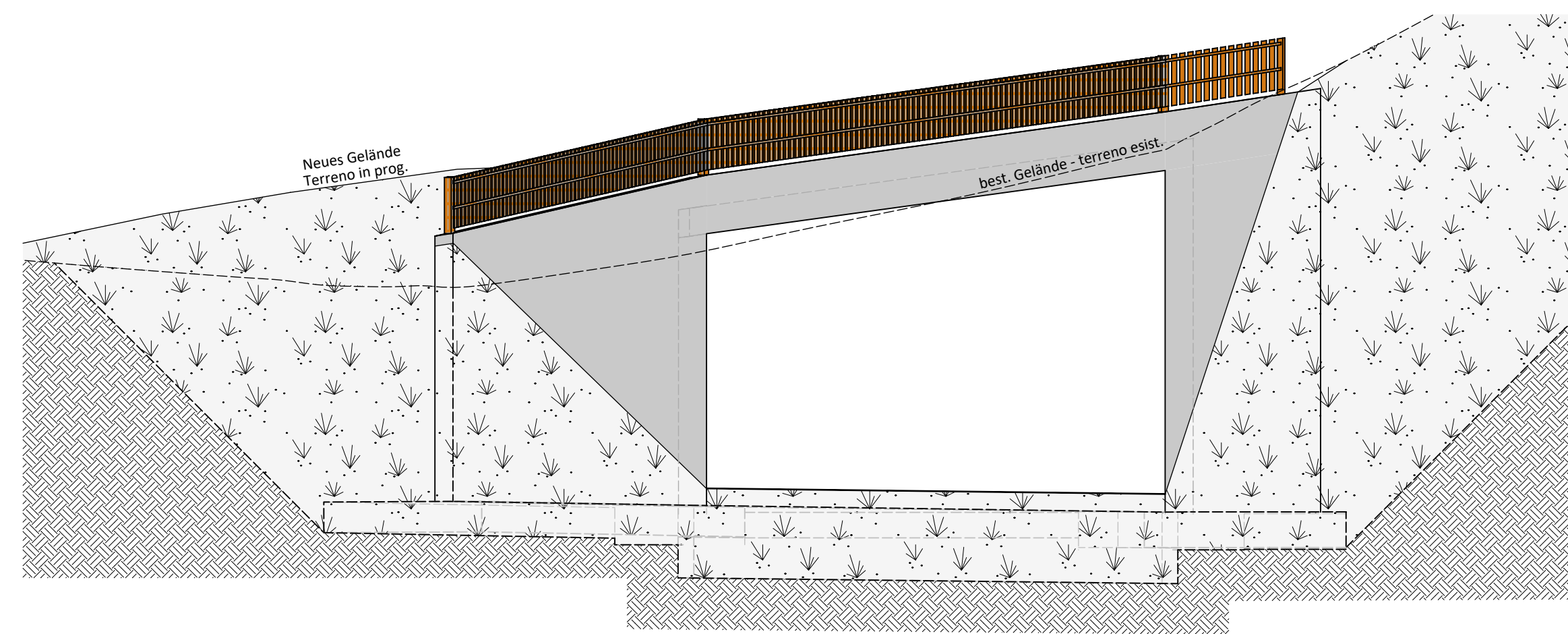


LAGEPLAN UNTERFÜHRUNG MOAREGG  
PLANIMETRIA SOTTOPASSAGGIO MOAREGG M. 1:200

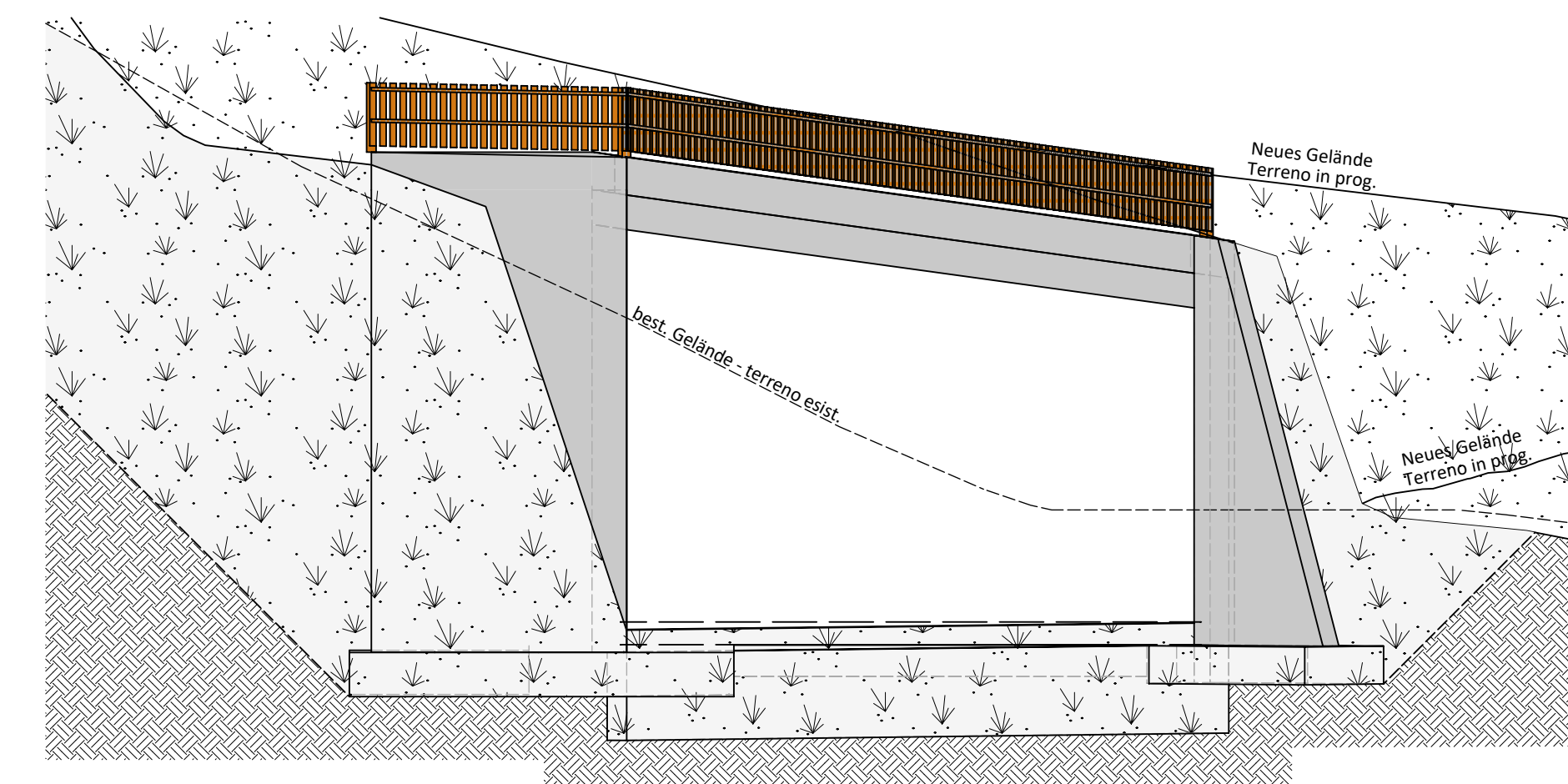
- LEGENDE - LEGENDA**
- Vermessungspunkt mit Höhenquote - punto di quota
  - Schichtenlinien - isopse
  - Böschungskante - spigolo scarpata
  - best. Aufstiegsanlage - impianto di risalita in esist.
  - gepl. Aufstiegsanlage - impianto di risalita in prog.
  - abzubrechende Aufstiegsanlage - impianto di risalita da demolire
  - best. Skipisten - piste da sci in esist.
  - gepl. Skipisten - piste da sci in prog.
  - gepl. Bauten - edifici in prog.
  - Abbruch - demolizione
  - Weg - sentiero
  - gepl. Weg - sentiero in prog.
  - abzubrechender Weg - sentiero da demolire
  - Zaun - steccato
  - gepl. Zaun - steccato in prog.
  - abzubrechende Zaun - steccato da demolire
  - gepl. Straße - strada in prog.
  - best. Hydrantenleitung mit Hydrant - acquedotto con idrante in esist.
  - gepl. Hydrantenleitung mit Hydrant - acquedotto con idrante in prog.
  - abzubrechende Hydrantenleitung mit Hydrant - acquedotto con idrante da demolire
  - Aufschüttung - riporto
  - Aushub - sterro
  - Parzellengrenze - confine di particella
  - Aufnahmeebene - piano rilievo
- TECNICHE DATEN ERDARBEITEN  
DATI TECNICI LAVORI DI SCAVO**
- 3.300 m<sup>3</sup> Aushub - sterro
  - 300 m<sup>3</sup> Aufschüttung - riporto



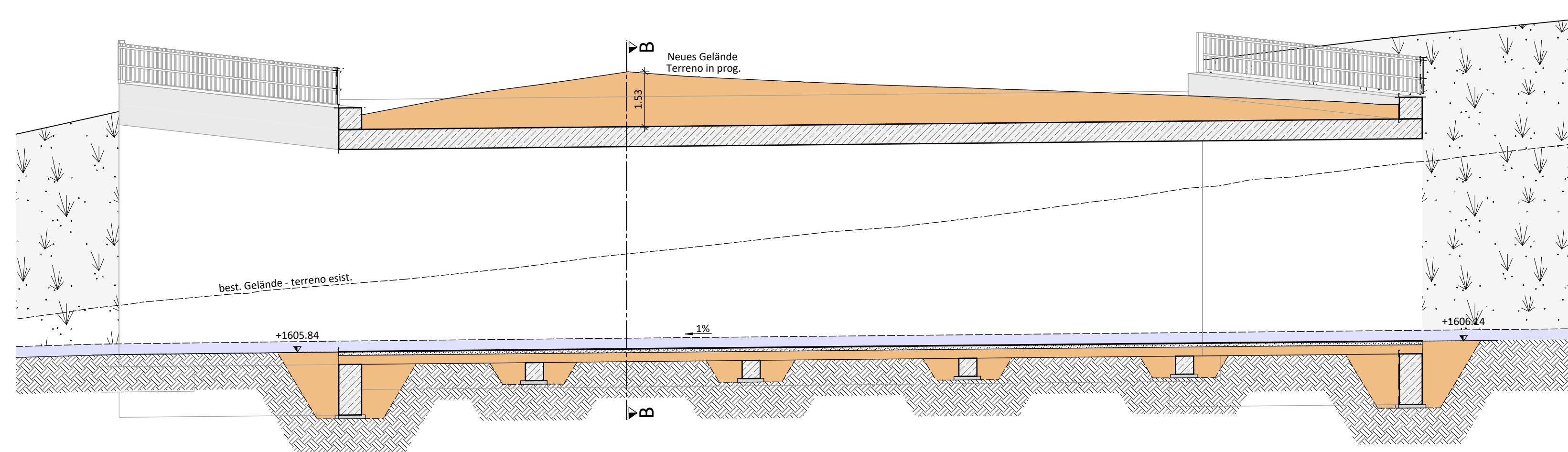
NORD ANSICHT - PROSPETTO NORD M. 1:100



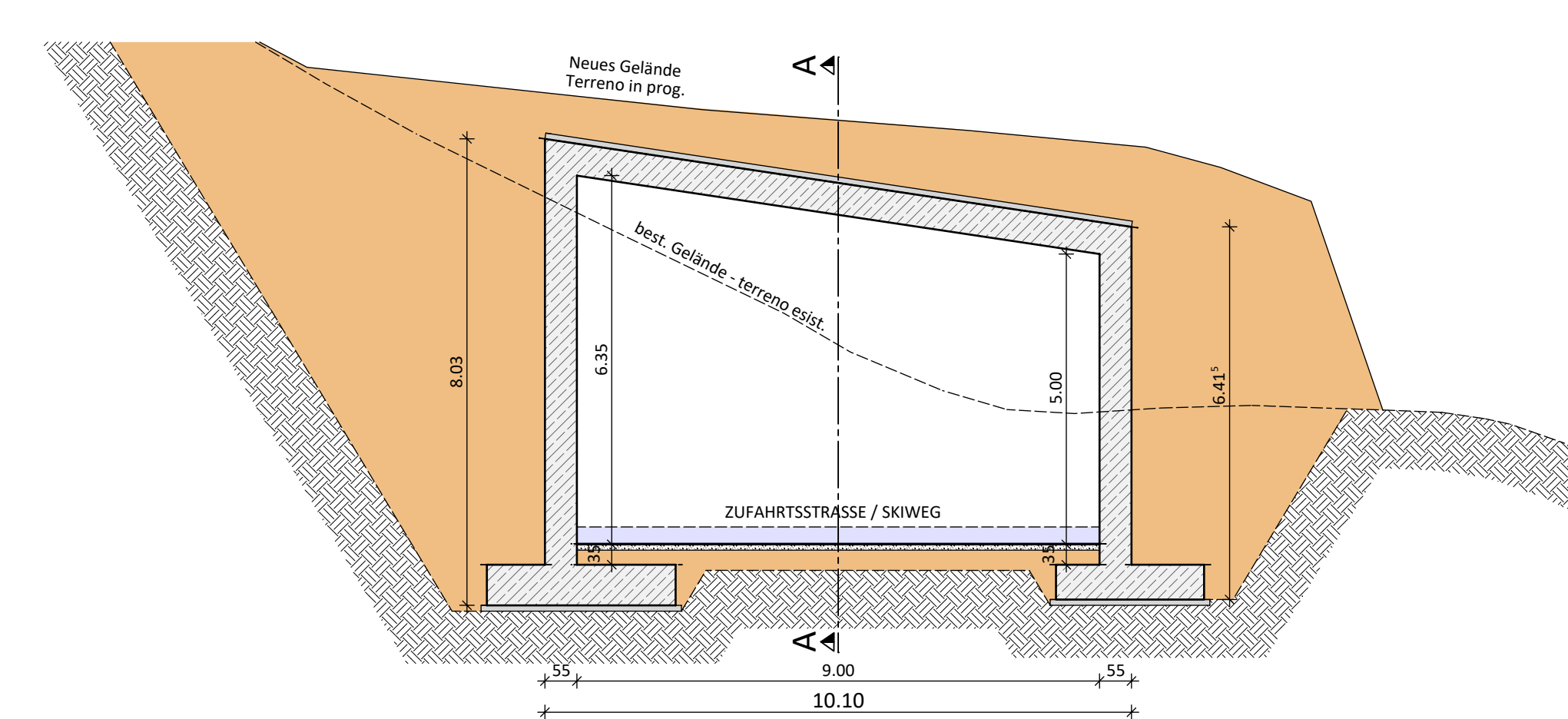
SÜD ANSICHT - PROSPETTO SUD M. 1:100



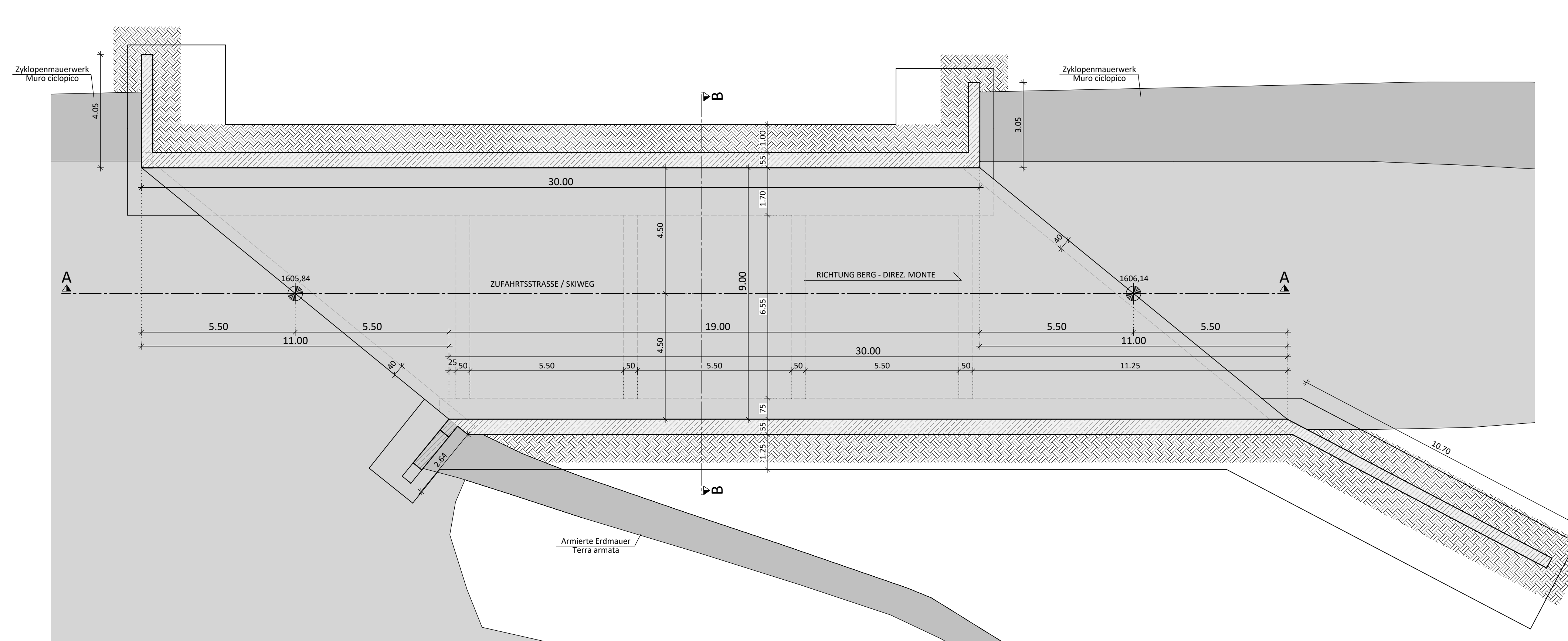
SCHNITT - SEZIONE A-A M. 1:100



SCHNITT - SEZIONE B-B M. 1:100



GRUNDRISS UNTERFÜHRUNG M. 1:100  
PIANTA SOTTOPASSAGGIO



Gemeinde Ahrntal  
Comune di Valle Aurina

Aut. Prov. Bozen  
Prov. Aut. Bolzano

Bauherr / Committente

Klausberg Seilbahn AG / Klausberg Seilbahn SpA  
39030 Steinhaus / Cadipietra  
Ers. Schachner / Ers. Schachner, 11  
Telefon / Telefono: 0474 652155  
E-Mail / E-mail: skiarena@klausberg.it

**Klausberg**  
SKIARENA

Der Bauherr / il committente

Projekt / Progetto

Erneuerung der Aufstiegsanlage  
SONNENLIFT mit Erweiterung  
der zugehörigen Skipisten

Rinnovo dell'impianto di risalita  
SONNENLIFT con ampliamento  
delle piste da sci annesse

Dokumentensatz / Elenco documenti

**DEFINITIVES PROJEKT** Dez. 2021 **PROGETTO DEFINITIVO** Dic. 2021

Inhalt / Contenuto

UNTERFÜHRUNG MOAREGG		SOTTOPASSAGGIO MOAREGG	
Lageplan	1:200	Planimetria	1:200
Grundriss	1:100	Pianta	1:100
Schnitte	1:100	Sezioni	1:100
Ansichten	1:100	Prospetti	1:100
3D Ansichten	1:100	Prospetti 3D	1:100

**DR. ING. ERWIN GASSER**  
VIA - MICHAEL PACHER - STR.11  
39031 BRUNECK - BRUNICO (BZ)

**GASSER**  
INGENIEUR

Der Projektant / il progettista

Datum / Data	Projektleiter / Capo progetto	Bearbeiter / Elaboratore	Prüfer / Controllore	Freigabe / Approvazione	Projektnummer / Numero progetto
Dez. 2021	P. Verginer	S. Basso	P. Verginer	E. Gasser	G21-007

Datum / Data	Bearbeiter / Elaboratore	Rev. / Rev.	Art der Änderung / Tipo di modifica	Dokumentnummer / Numero documento
30.12.2021	R. Clara	0	Nicht revidiert	G21007ALL1501

Satz / Elenco  
DP  
Anlage / Allegato  
**03.05A**

H/B = 850 / 1075 (0,91m<sup>2</sup>)

Allplan 2021