LEGENDE - LEGENDA

(black line)	best. Gelände - terreno esist.
(red line)	gepl. Skipiste - pista da sci in prog.
(green fill)	Aufschüttung - riporto
(beige fill)	Aushub - demolizione
(brown fill)	Armierte Erdmauer - muro in terra armata
(grey fill)	Zyklopenmauerwerk - muro ciclopico

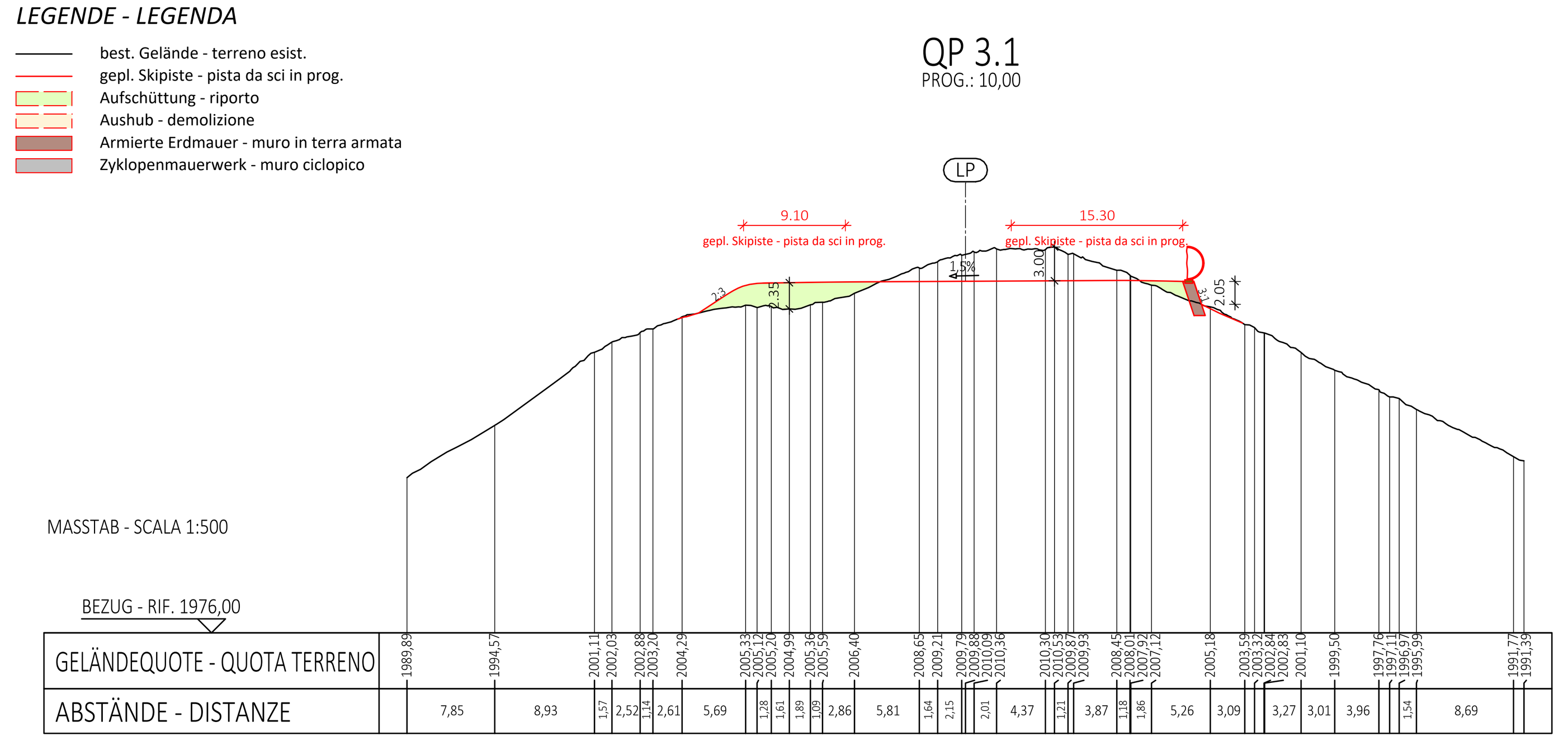

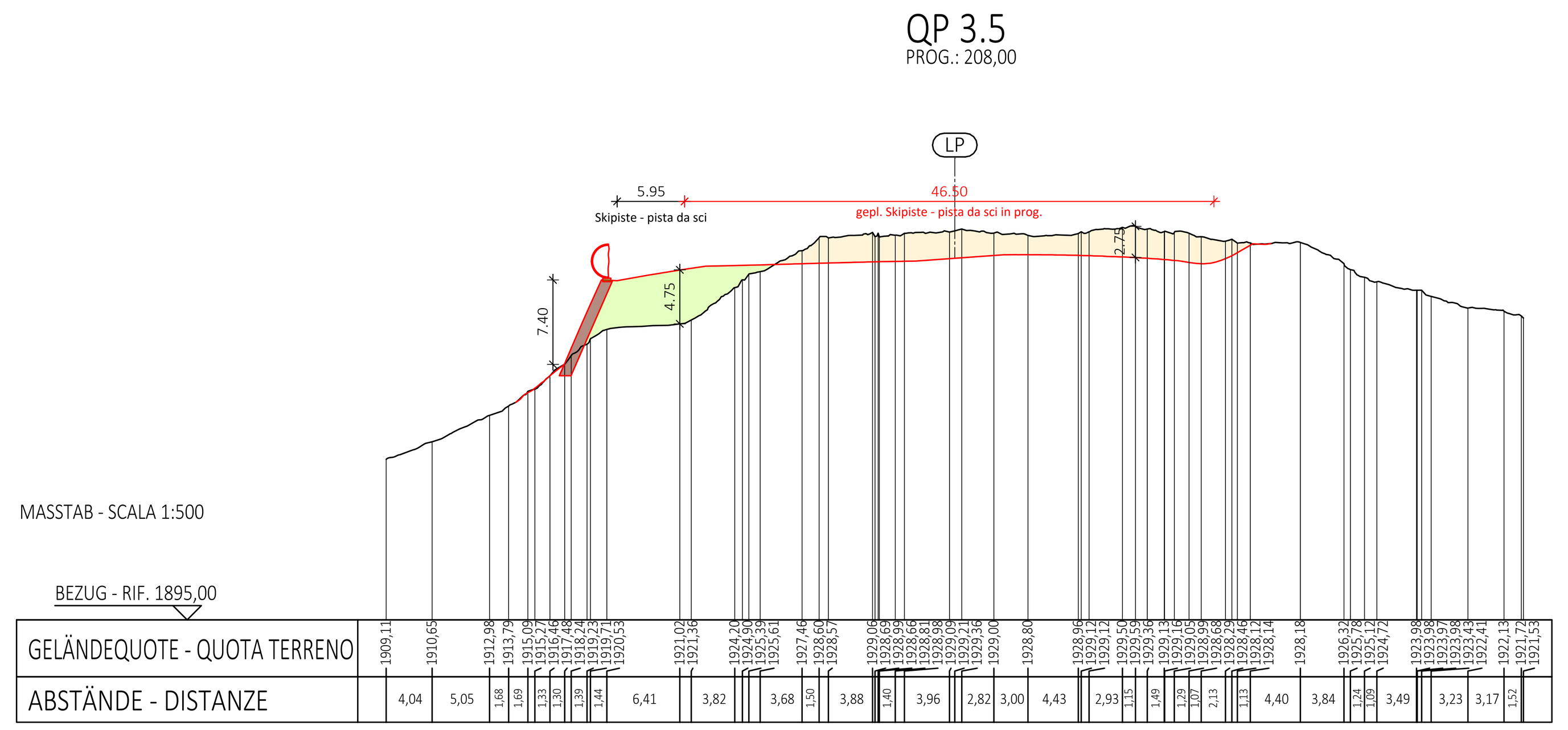

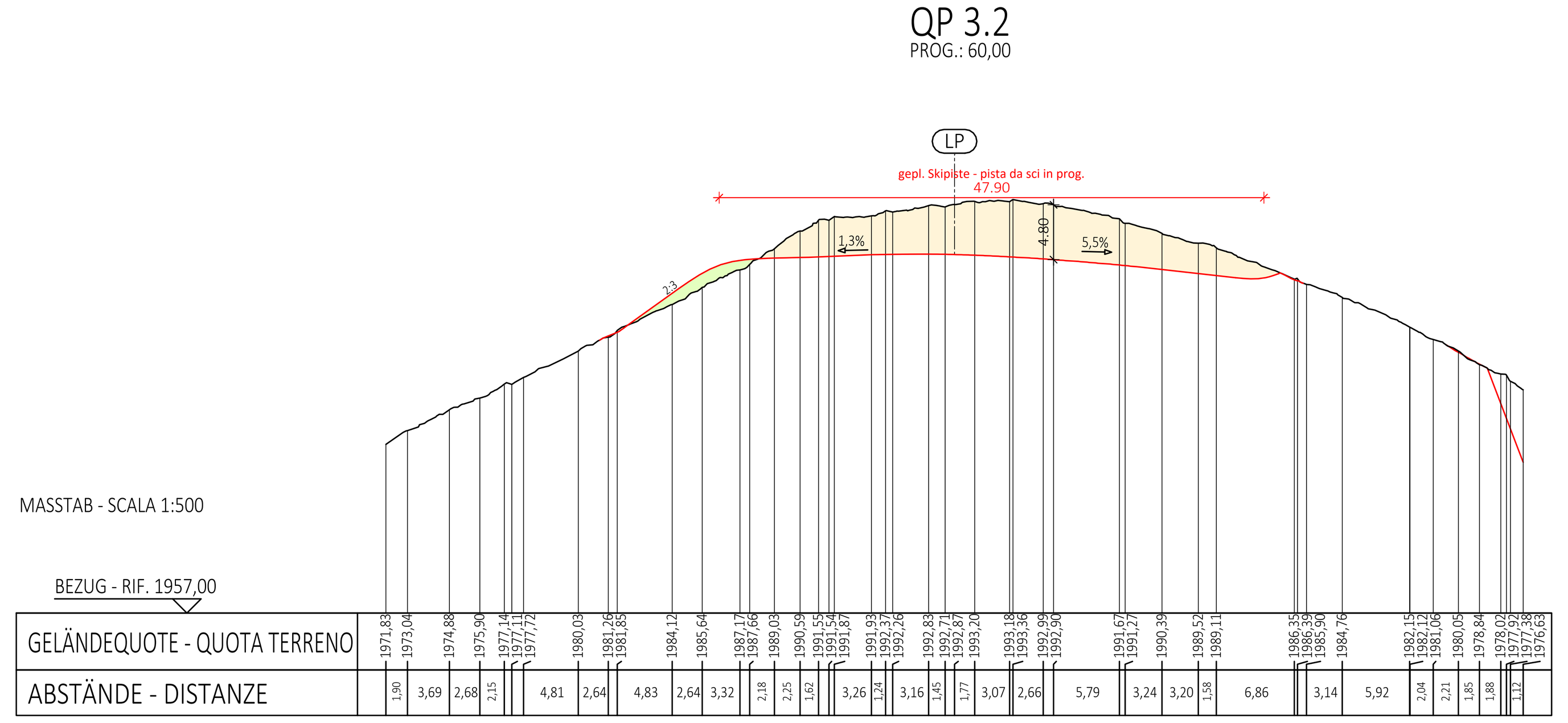

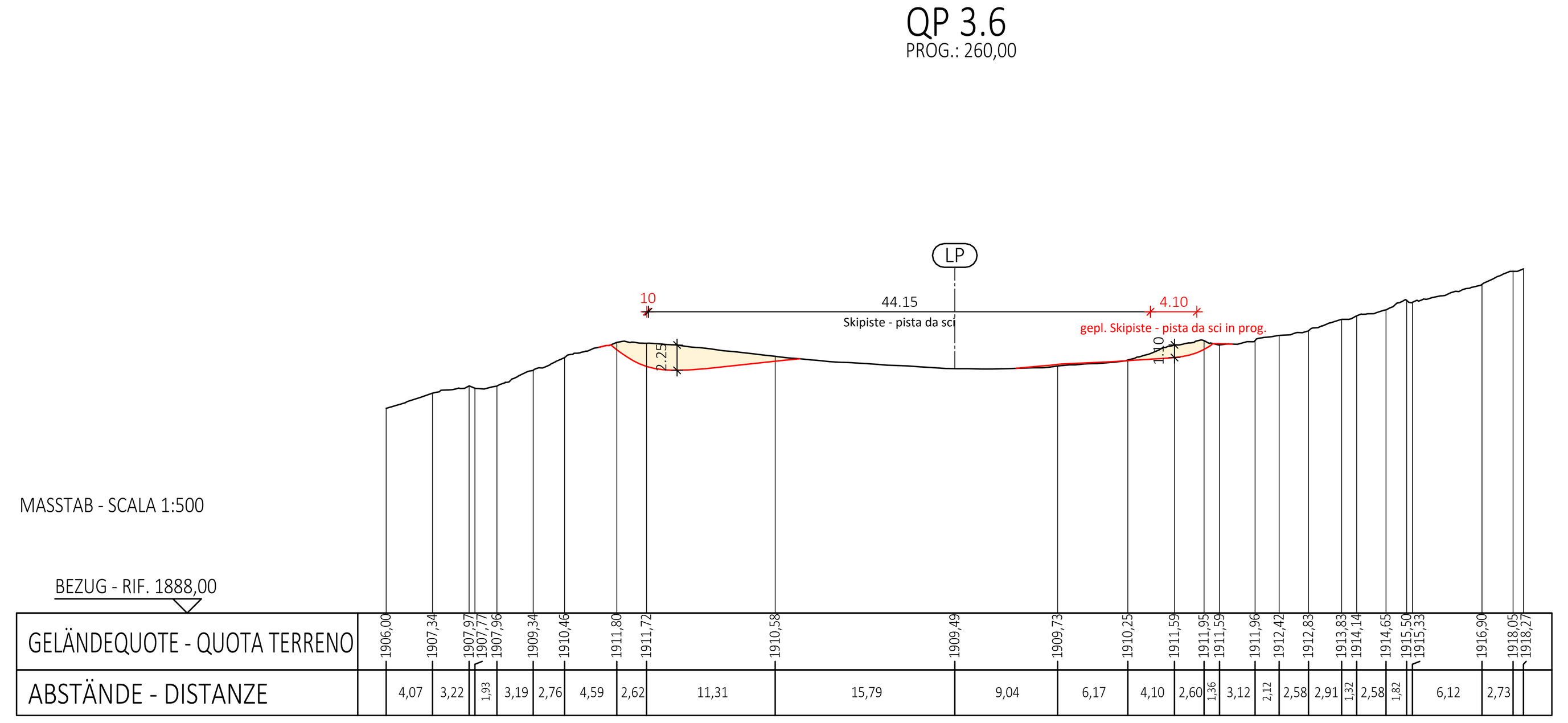

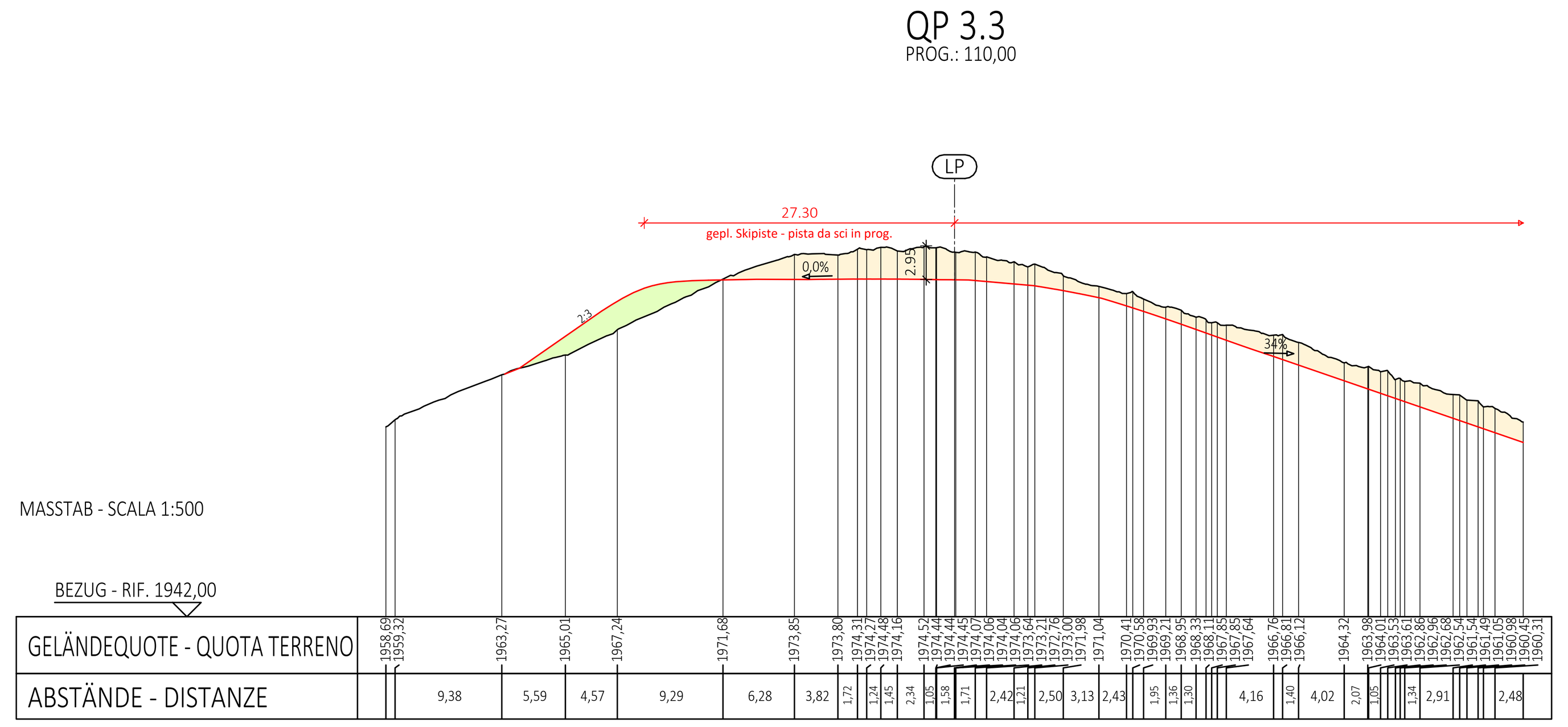

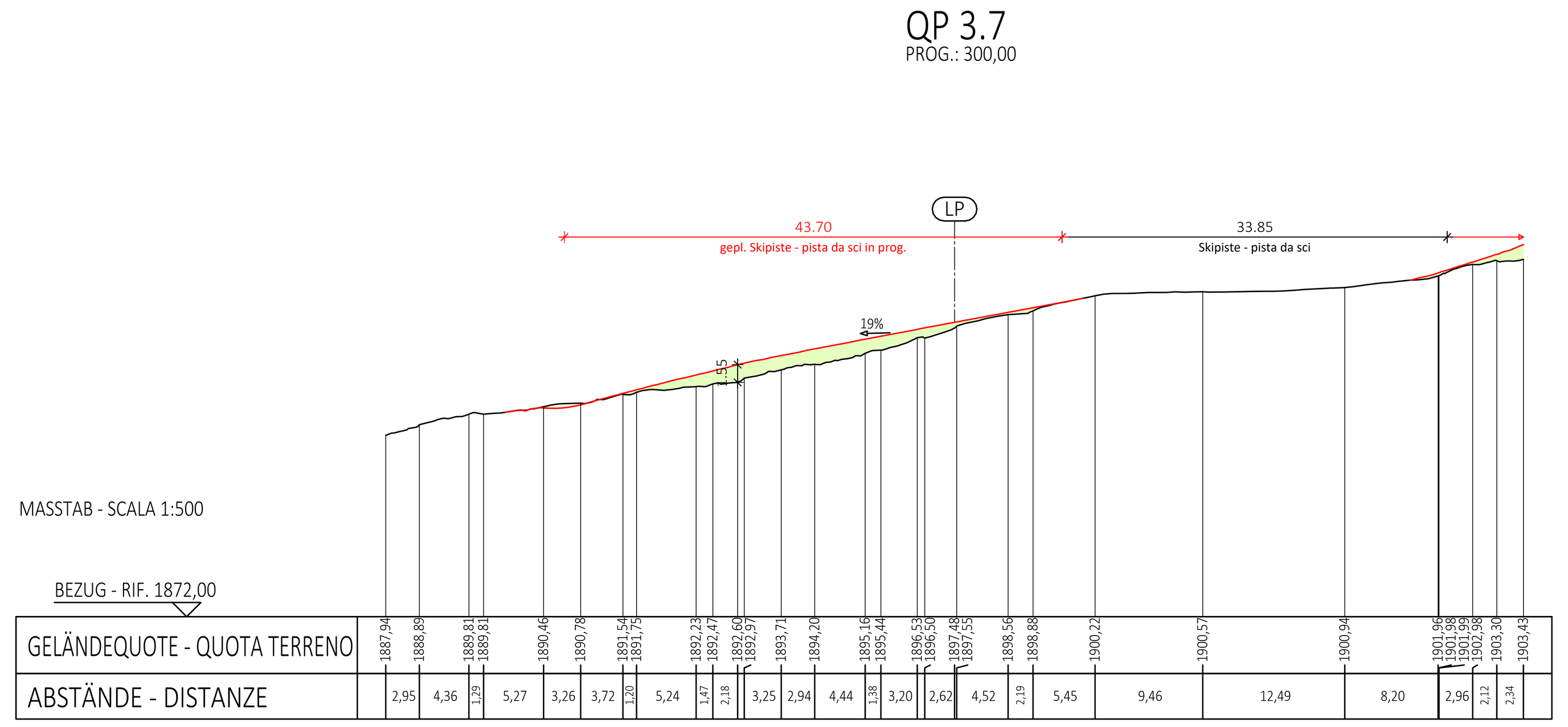

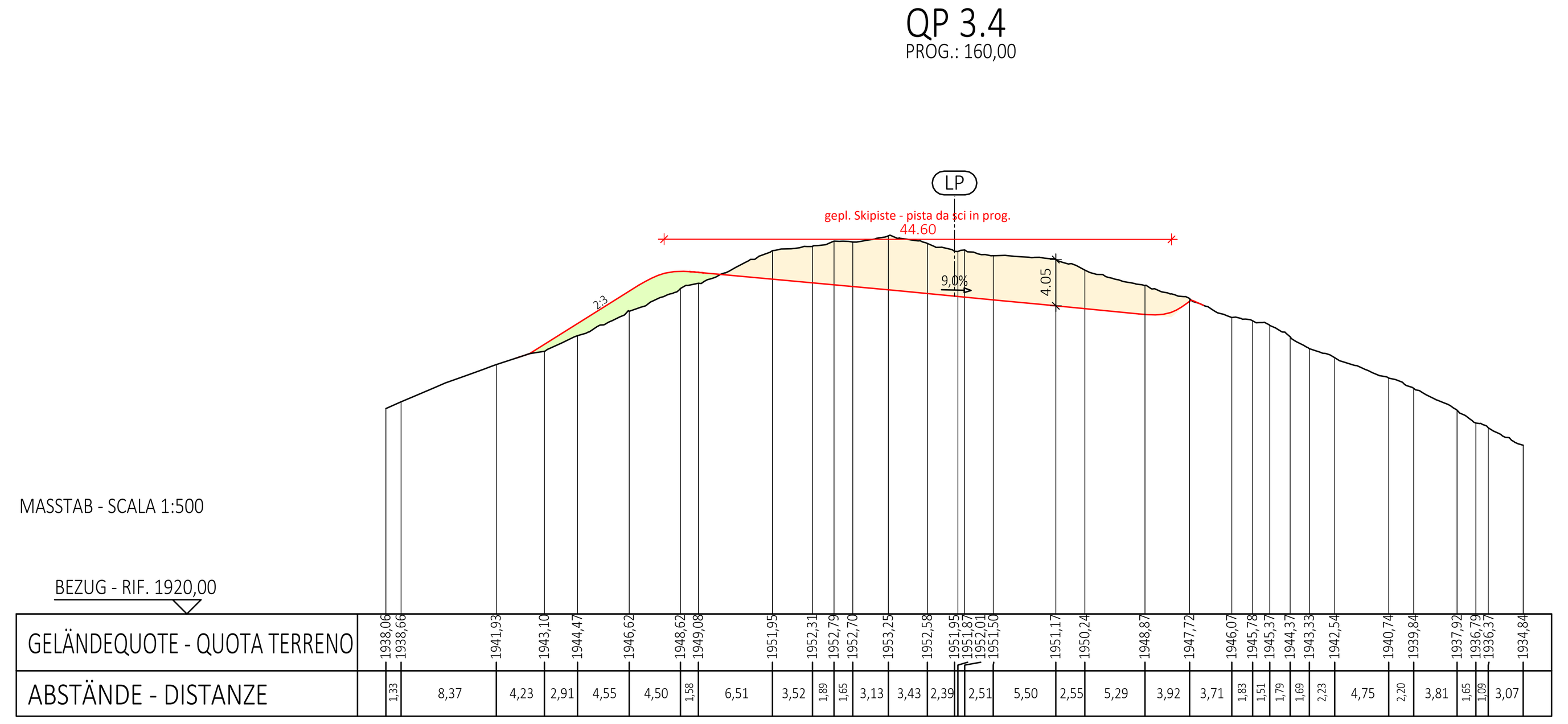

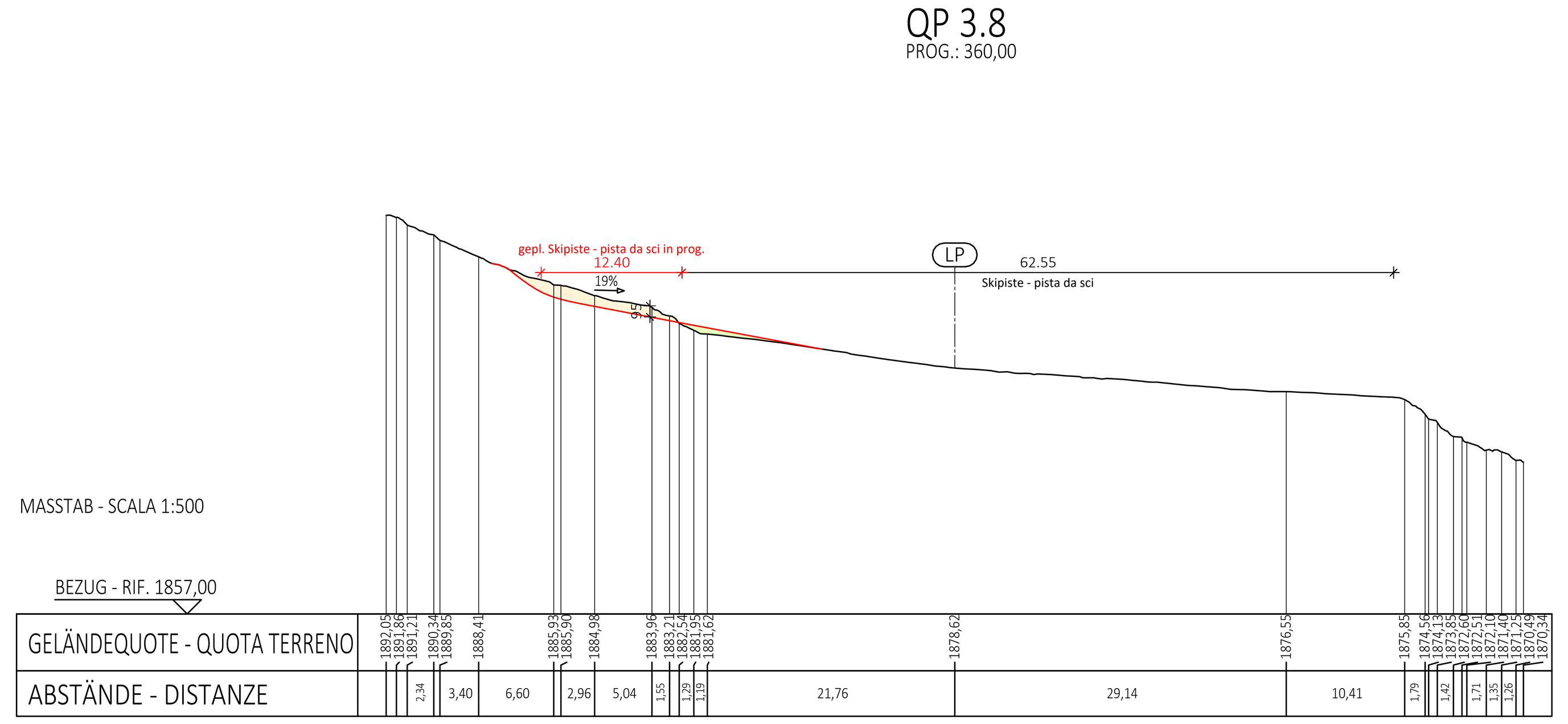

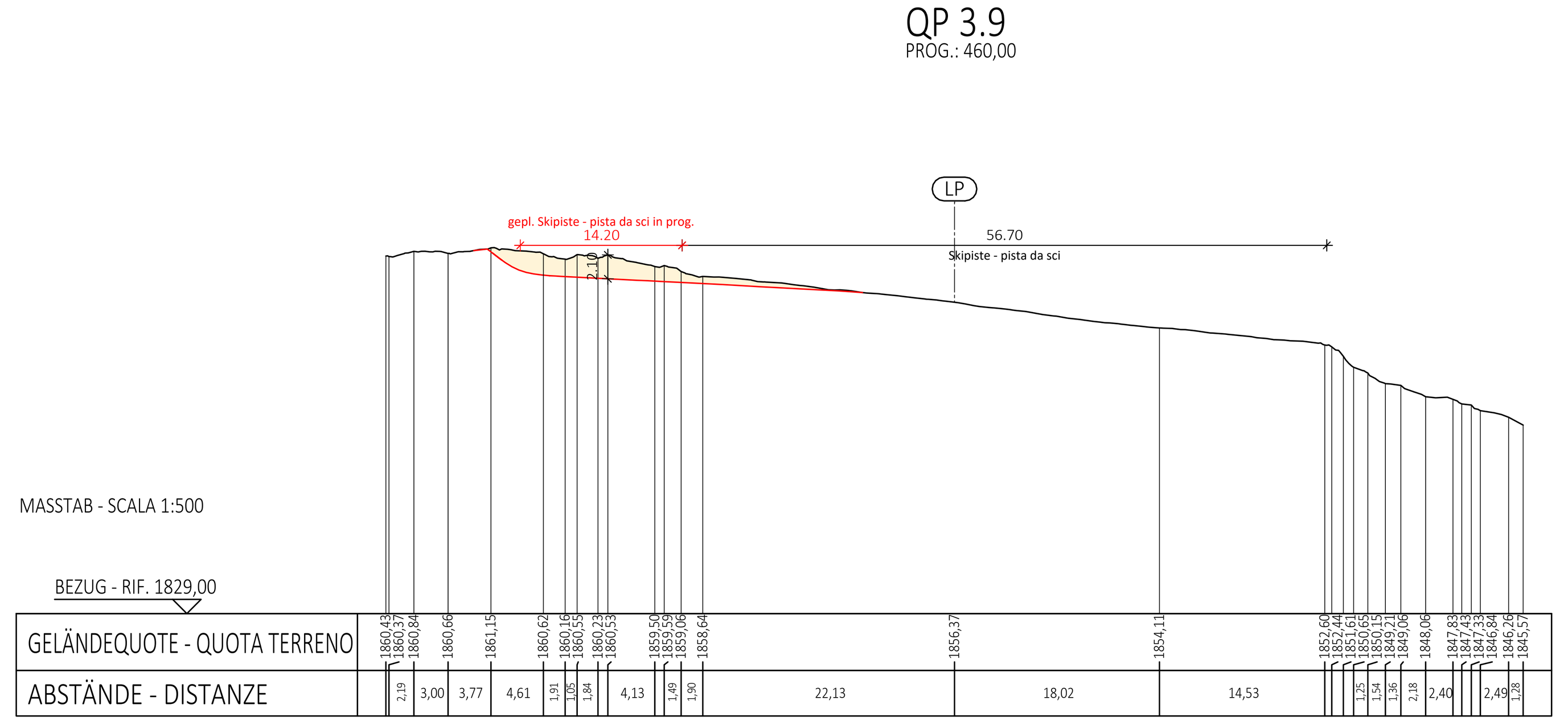

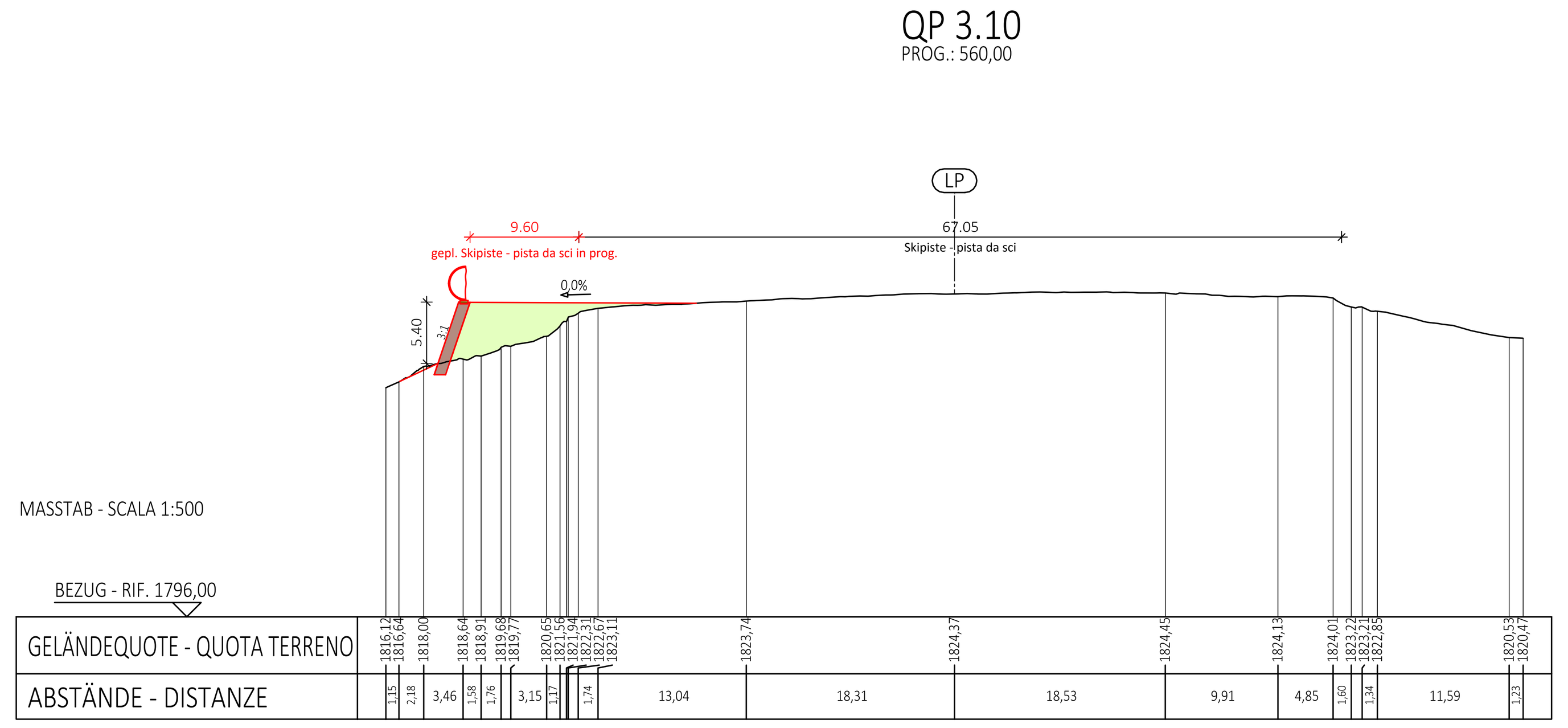

LAGEPLAN - PLANIMETRIA 1:1.000

LEGENDE - LEGENDA

2.000,00	Vermessungspunkt mit Höhenquote - punto di quota		Aufschüttung - riporto
	best. Gebäude - edifici esist.		Aushub - scavo
	Schichtenlinien - isoipse		Armierte Erdmauer - muro in terra armata
	Böschungskante - spigolo scarpata		Zyklopenmauer - Muro ciclopico
	Zaun - steccato		gepl. Zufahrtsweg - sentiero d'accesso in prog.
	Weg - sentiero		gepl. Bauten - edifici in prog.
	Straße - strada		best. Aufstiegsanlage - impianto di risalita esist.
	Parzellengrenze - confine particella		gepl. Aufstiegsanlage - impianto di risalita in prog.
	best. Skipisten - piste da sci esist.		best. Hydrantenleitung mit Hydrant - acquedotto con idrante esist.
	gepl. Skipisten - piste da sci in prog.		gepl. Hydrantenleitung mit Hydrant - acquedotto con idrante in prog.
	aufzul. Skipisten - piste da sci in dismiss.		abzubrechende Hydrantenleitung mit Hydrant - acquedotto con idrante da demolire

TECHNISCHE DATEN SKIPISTE SONNENLIFT I
DATI TECNICI PISTA DA SCI SONNENLIFT I

7,35 ha	Best. Skipiste - pista da sci esistente
0,32 ha	Aufzul. Skipisten - piste da sci in dismiss.
2,46 ha	Gepl. Skipiste - pista da sci in prog.
9,49 ha	Künftige Pistenfläche - futura superficie sciabile
1.794,0 m	Horizontale Länge - lunghezza orizzontale
599,35 m	Höhenunterschied - dislivello
10,5/77,2 m	min/max Breite - larghezza min/max
10,4/55,6 %	min/max Neigung - pendenza min/max
33,41 %	mittlere Neigung - pendenza media
52,91 m	mittlere Gesamtbreite - larghezza media totale

TECHNISCHE DATEN ERDBEWEGUNGSARBEITEN
DATI TECNICI MODELLAMENTI TERRENI

Abschnitt OBEN - Parte SOPRA

34.000 m³	Aushub - Sterro
11.700 m³	Aufschüttung - Riporto

Gemeinde Ahrntal
Comune di Valle Aurina

Aut. Prov. Bozen
Prov. Aut. Bolzano

Bauherr / Committente

Klausberg Seilbahn AG /
Klausberg Seilbahn SpA
39030 Steinhaus / Cadipietra
Enz Schachen / Enz Schachen, 11
Telefon / Telefono: 0474 652155
E-Mail / E-mail: skiarena@klausberg.it

Klausberg SKIARENA

ORDINE DEGLI INGEGNERI DELLA PROV. DI BOLZANO Dr. Ing. ERWIN GASSER Nr. 745 INGENIEURKAMMER DER PROVINZ BOZEN

Digital unterschrieben von Erwin Gasser
DN: c=IT, o=Ordine Ingegneri Bolzano, 2.5.4.97=VATIT-80016120216, title=Ingegnere, sn=Gasser, givenName=Erwin, serialNumber=TINIT-GSSRWN57E22I593O, cn=Erwin Gasser, dnQualifier=WSREF-64579738715840
Grund: mit Sondervollmacht von Steger Herbert
Datum: 2021.12.31 12:56:16 +01'00'

Der Bauherr / Il committente

Projekt	Progetto
Erneuerung der Aufstiegsanlage SONNENLIFT mit Erweiterung der zugehörigen Skipisten	Rinnovo dell'impianto di risalita SONNENLIFT con ampliamento delle piste da sci annesse

Dokumentensatz	Elenco documenti
DEFINITIVES PROJEKT Dez. 2021	**PROGETTO DEFINITIVO** Dic. 2021

Inhalt	Contenuto
SKIPISTE SONNENLIFT I Abschnitt OBEN	PISTA DA SCI SONNENLIFT I Parte SOPRA
Lageplan 1:1000 Querprofile 1:500	Planimetria 1:1000 Sezioni trasversali 1:500

GASSER INGENIEUR
DR. ING. ERWIN GASSER
VIA · MICHAEL PACHER · STR 11
39031 BRUNECK · BRUNICO (BZ)
TEL 0039 0474 551679 · MOBIL · CELL 0039 335 6784366
FAX 0039 0474 537724 · INFO@GASSER-INGENIEUR.IT
WWW.GASSER-INGENIEUR.IT

ORDINE DEGLI INGEGNERI DELLA PROV. DI BOLZANO Dr. Ing. ERWIN GASSER Nr. 745 INGENIEURKAMMER DER PROVINZ BOZEN

Digital unterschrieben von Erwin Gasser
DN: c=IT, o=Ordine Ingegneri Bolzano, 2.5.4.97=VATIT-80016120216, title=Ingegnere, sn=Gasser, givenName=Erwin, serialNumber=TINIT-GSSRWN57E22I593O, cn=Erwin Gasser, dnQualifier=WSREF-64579738715840
Grund: Projektant
Datum: 2021.12.31 12:56:35 +01'00'

Der Projektant / Il progettista

Datum Data	Projektleiter Capo progetto	Bearbeiter Elaboratore	Prüfer Controllore	Freigabe Approvazione	Projektnummer Numero progetto
Dez. 2021	P. Verginer	P. Verginer	-	E. Gasser	G21-007

Datum Data	Bearbeiter Elaboratore	Rev. Rev.	Art der Änderung Tipo di modifica	Dokumentnummer Numero documento
30.12.2021	R. Clara	0	Nicht revisioniert	G21007ALL1707
				Satz / Elenco
				DP
				Anlage / Allegato
				03.07F

H/B = 594 / 1350 (0.80m²)

Allplan 2021