

# LAGEPLAN BERGSTATION PLANIMETRIA STAZIONE DI MONTE

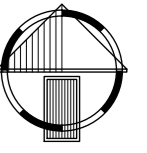
M. 1:200

## LEGENDE - LEGENDA

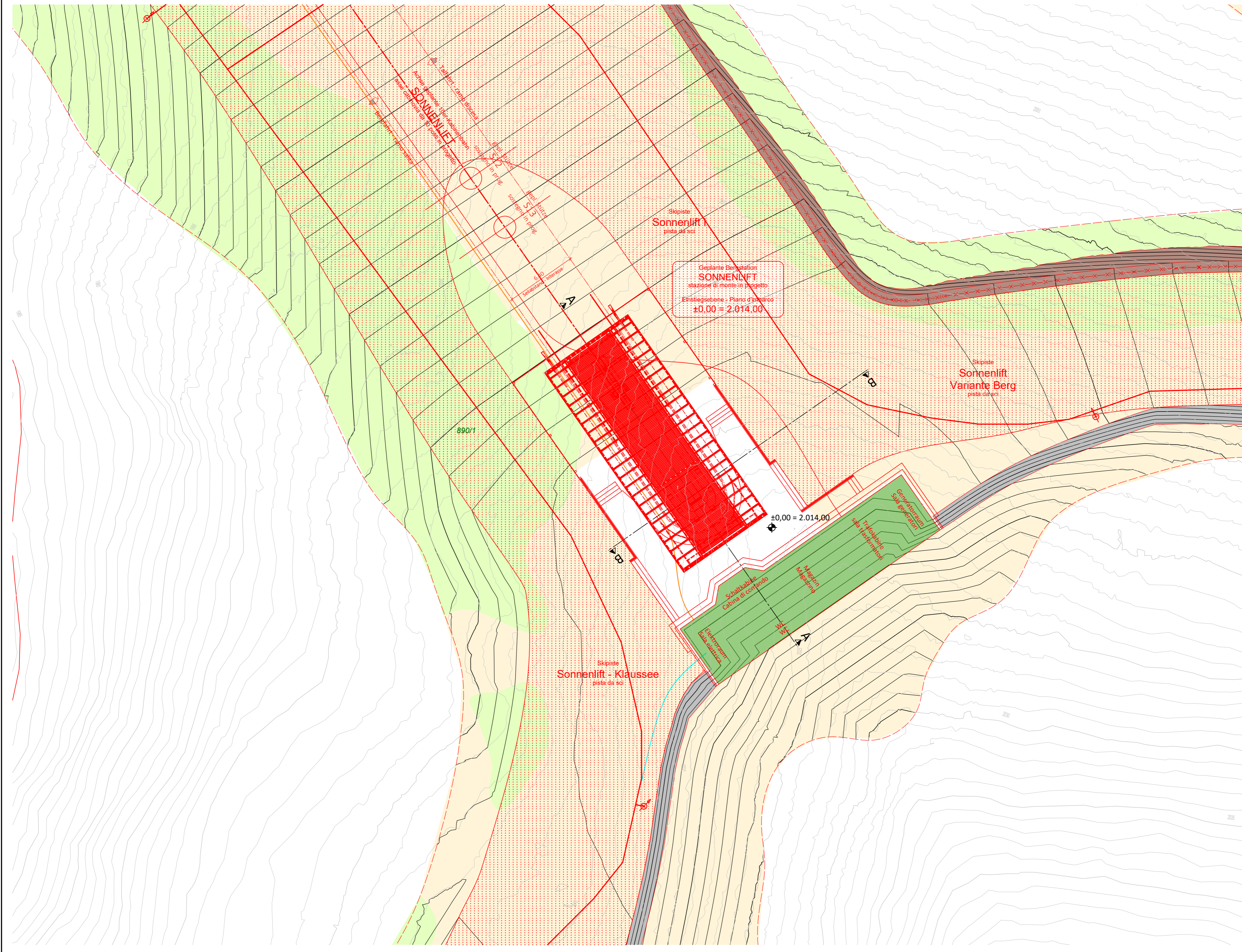
- 2.000,00 Vermessungspunkt mit Höhenquote - punto di quota
- Schichtenlinien - isoipse
- Böschungskante - spigolo scarpata
- best. Aufstiegsanlage - impianto di risalita in esist.
- gepl. Aufstiegsanlage - impianto di risalita in prog.
- abzubrechende Aufstiegsanlage - impianto di risalita da demolire
- best. Skipisten - piste da sci esist.
- gepl. Skipisten - piste da sci in prog.
- gepl. Bauten - edifici in prog.
- Abbruch - demolizione
- Weg - sentiero
- gepl. Weg - sentiero in prog.
- abzubrechender Weg - sentiero da demolire
- Zaun - steccato
- gepl. Zaun - steccato in prog.
- abzubrechende Zaun - steccato da demolire
- gepl. Straße - strada in prog.
- gepl. Hydrantenleitung mit Hydrant - acquedotto con idrante in prog.
- abzubrechende Hydrantenleitung mit Hydrant - acquedotto con idrante da demolire
- Aufschüttung - riporto
- Aushub - sterro
- Parzellengrenze - confine di particella
- Aufnahmeebene - piano rilievi
- gepl. Schmutzwasserleitung  
conduttura acqua nera in prog.
- gepl. Trinkwasserleitung  
conduttura acqua potabile in prog.
- gepl. Stromleitung  
linea elettrica in prog.

## TECHNISCHE DATEN ERDARBEITEN DATI TECNICI LAVORI DI SCAVO


7.500 m<sup>3</sup> Aushub - sterro  
500 m<sup>3</sup> Aufschüttung - riporto



**HÖHENKOTE EINSTIEGSEBENE - QUOTA PIANO D'IMBARCO**  
**±0,00 = 2.014,00 m**



Gemeinde Ahrntal / Comune di Valle Aurina | Aut. Prov. Bozen / Prov. Aut. Bolzano

Bauherr / Committente  
**Klausberg Seilbahn AG / Klausberg Seilbahn SpA**  
 39030 Steinhaus / Cadipietra  
 Enz Schachen / Enz Schachen, 11  
 Telefon / Telefono: 0474 652155  
 E-Mail / E-mail: skiarena@klausberg.it  
  
 Der Bauherr / Il committente

Projekt / Progetto  
**Erneuerung der Aufstiegsanlage SONNENLIFT mit Erweiterung der zugehörigen Skipisten** | **Rinnovo dell'impianto di risalita SONNENLIFT con ampliamento delle piste da sci annesse**

Dokumentensatz / Elenco documenti  
**DEFINITIVES PROJEKT** Dez. 2021 | **PROGETTO DEFINITIVO** Dic. 2021

Inhalt / Contenuto  
**AUFSTIEGSANLAGE SONNENLIFT Bergstation** | **IMPIANTO DI RISALITA SONNENLIFT Stazione di monte**  
 Lageplan 1:200 | Planimetria 1:200

 **DR. ING. ERWIN GASSER**  
 VIA · MICHAEL PACHER · STR 11  
 39031 BRUNECK · BRUNICO (BZ)  
 TEL 0039 0474 551679 · MOBIL-CELL 0039 335 6784366  
 FAX 0039 0474 537724 · INFO@GASSER-INGENIEUR.IT  
 WWW.GASSER-INGENIEUR.IT  
 Der Projektant / Il progettista

Datum / Data	Projektleiter / Capo progetto	Bearbeiter / Elaboratore	Prüfer / Controllore	Freigabe / Approvazione	Projektnummer / Numero progetto
Dez. 2021	P. Verginer	P. Verginer	-	E. Gasser	G21-007
Datum / Data	Bearbeiter / Elaboratore	Rev. / Rev.	Art der Änderung / Tipo di modifica	Dokumentnummer / Numero documento	
30.12.2021	R. Clara	0	Nicht revidiert	G21007ALL1401	Satz / Elenco
					<b>DP</b>
					Anlage / Allegato
					<b>03.04A</b>