PROFIL - PROFILO: QP 3.21

PROG.: 1410,00

LEGENDE - LEGENDA

- - - - best. Gelände - terreno esist.
—— genehm. Gelände - terreno approv.
—— gepl. Gelände - terreno in prog.
🟥 Erweiterung - ampliamento
🟨 Reduzierung - riduzione

MASSTAB - SCALA 1:500

BEZUG - RIF. 1486,00

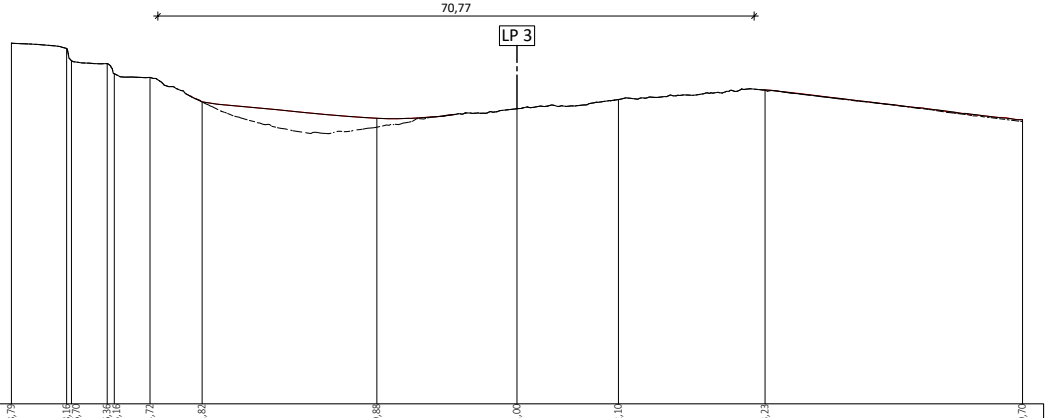

GELÄNDEQUOTE - QUOTA TERRENO: 1528,79 | 1528,16 | 1526,70 | 1526,36 | 1525,16 | 1524,72 | 1521,82 | 1519,88 | 1521,00 | 1522,10 | 1523,23 | 1519,70

ABSTÄNDE - DISTANZE: 6,55 | 4,24 | 4,24 | 6,19 | 20,74 | 16,63 | 12,04 | 17,40 | 30,56

PROFIL - PROFILO: QP 3.22

PROG.: 1460,00

LEGENDE - LEGENDA

- - - - best. Gelände - terreno esist.
—— genehm. Gelände - terreno approv.
—— gepl. Gelände - terreno in prog.
🟥 Erweiterung - ampliamento
🟨 Reduzierung - riduzione

MASSTAB - SCALA 1:500

BEZUG - RIF. 1462,00

GELÄNDEQUOTE - QUOTA TERRENO

ABSTÄNDE - DISTANZE

PROFIL - PROFILO: QP 3.26

PROG.: 1650,00

LEGENDE - LEGENDA

- - - - best. Gelände - terreno esist.
—— genehm. Gelände - terreno approv.
—— gepl. Gelände - terreno in prog.
🟥 Erweiterung - ampliamento
🟨 Reduzierung - riduzione

MASSTAB - SCALA 1:500

BEZUG - RIF. 1396,00

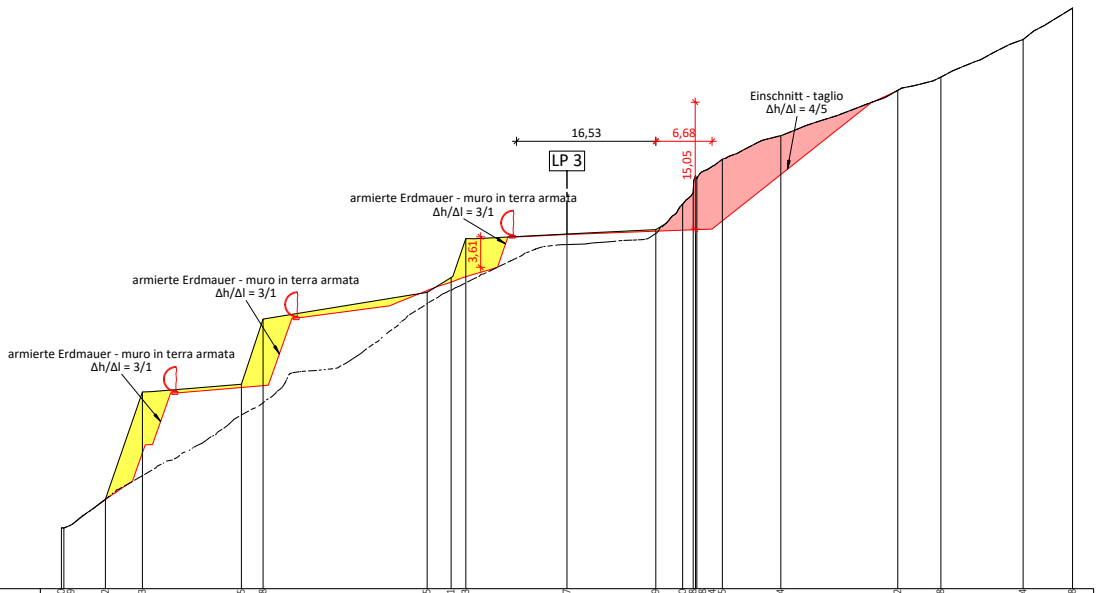

armierte Erdmauer - muro in terra armata
Δh/Δl = 3/1
armierte Erdmauer - muro in terra armata
Δh/Δl = 3/1
armierte Erdmauer - muro in terra armata
Δh/Δl = 3/1
3,61
16,53
6,68
15,05
LP 3
Einschnitt - taglio
Δh/Δl = 4/5

GELÄNDEQUOTE - QUOTA TERRENO: 1403,20 | 1403,19 | 1406,62 | 1419,33 | 1420,25 | 1427,98 | 1431,15 | 1432,91 | 1437,53 | 1438,07 | 1438,59 | 1441,60 | 1442,98 | 1444,98 | 1444,64 | 1446,95 | 1449,74 | 1455,12 | 1456,68 | 1461,14 | 1464,88

ABSTÄNDE - DISTANZE: 4,93 | 4,39 | 11,75 | 2,57 | 19,48 | 2,84 | 1,74 | 12,01 | 10,54 | 3,18 | 1,25 | 3,03 | 6,94 | 13,88 | 5,12 | 9,76 | 5,87

PROFIL - PROFILO: QP 3.27

PROG.: 1700,00

LEGENDE - LEGENDA

- - - - best. Gelände - terreno esist.
—— genehm. Gelände - terreno approv.
—— gepl. Gelände - terreno in prog.
🟥 Erweiterung - ampliamento
🟨 Reduzierung - riduzione

MASSTAB - SCALA 1:500

BEZUG - RIF. 1384,00

GELÄNDEQUOTE - QUOTA TERRENO

ABSTÄNDE - DISTANZE

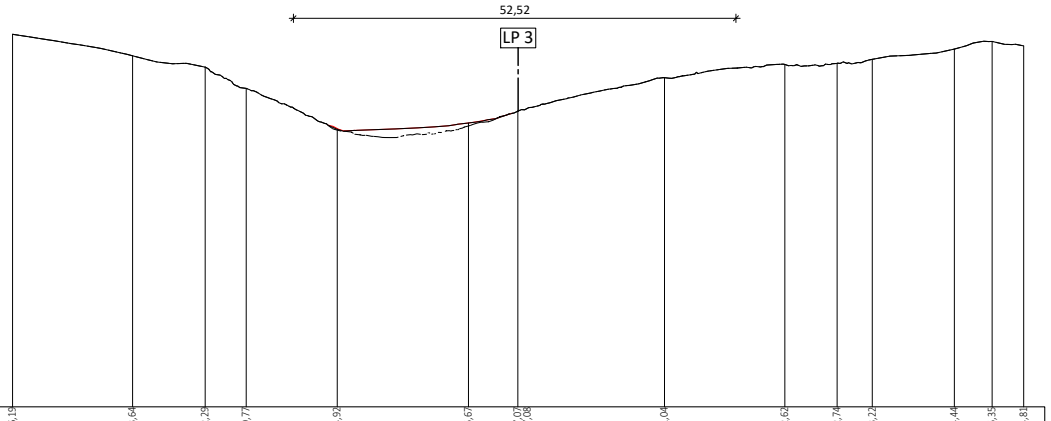

1506,19	1503,64	1502,29	1499,77	1494,92	1495,67	1497,07 1497,08	1501,04	1502,62	1502,74	1503,22	1504,44	1505,35	1504,81
14,25	8,61	4,87	10,80	15,57	5,86	17,37	14,28	6,20	4,17	9,74	4,48	3,75	

PROFIL - PROFILO: QP 3.23

PROG.: 1520,00

LEGENDE - LEGENDA

- - - - best. Gelände - terreno esist.
—— genehm. Gelände - terreno approv.
—— gepl. Gelände - terreno in prog.
🟥 Erweiterung - ampliamento
🟨 Reduzierung - riduzione

MASSTAB - SCALA 1:500

BEZUG - RIF. 1436,00

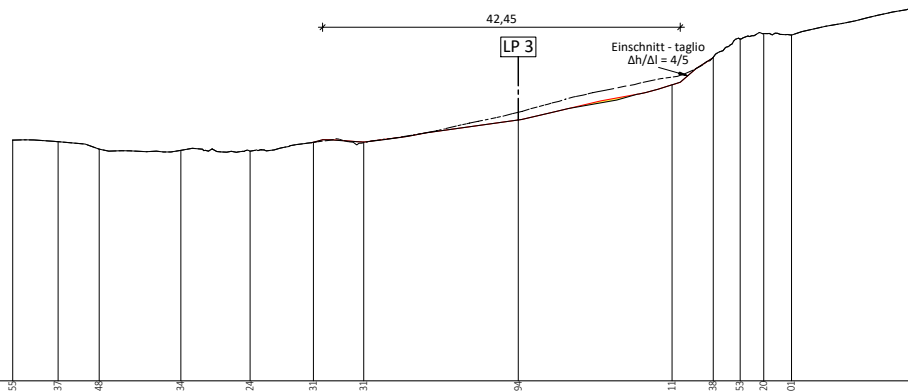
42,45
LP 3
Einschnitt - taglio
Δh/Δl = 4/5

GELÄNDEQUOTE - QUOTA TERRENO	1464,55	1464,37	1463,48	1463,34	1463,24	1464,31	1464,31	1466,94	1471,11	1474,38	1476,53	1477,20	1477,01
ABSTÄNDE - DISTANZE	5,39	4,88	9,69	8,22	7,51	5,97	18,34	18,25	4,89	3,20	2,80	3,30	15,52

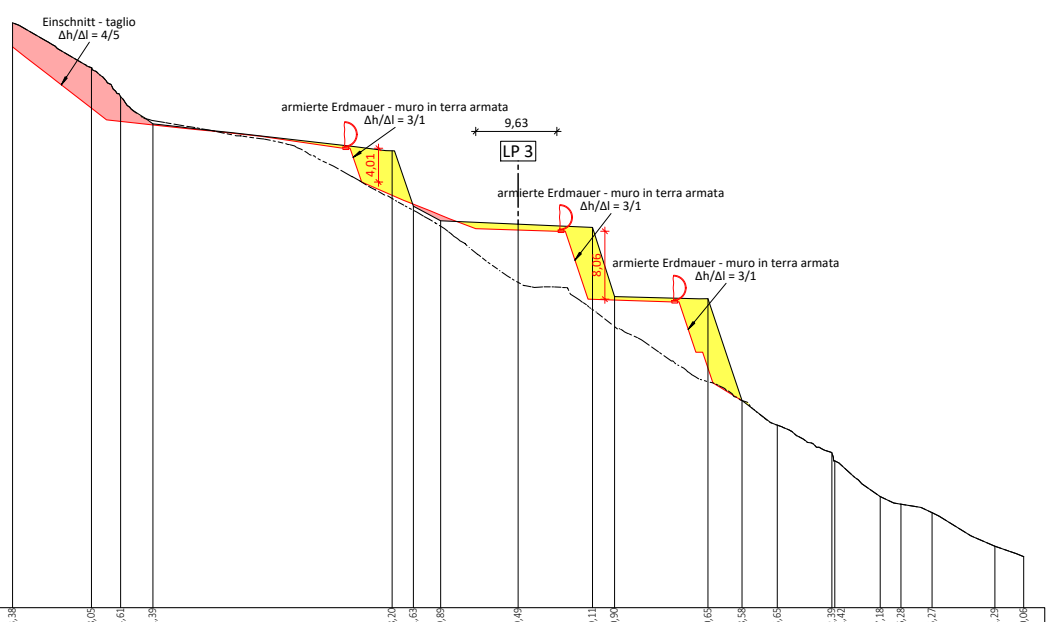
Einschnitt - taglio
Δh/Δl = 4/5
armierte Erdmauer - muro in terra armata
Δh/Δl = 3/1
4,01
9,63
LP 3
armierte Erdmauer - muro in terra armata
Δh/Δl = 3/1
8,06
armierte Erdmauer - muro in terra armata
Δh/Δl = 3/1

1453,38	1448,05	1444,61	1441,39	1438,20	1431,63	1429,89	1429,49	1429,11	1420,90	1420,65	1408,58	1405,65	1402,39 1401,42	1397,18	1396,28	1395,27	1391,29	1390,06
9,36	3,46	3,83	28,39	2,52	3,24	9,19	8,83	2,62	11,08	4,04	4,18	6,48	5,39	2,46	3,69	7,46	3,42	

PROFIL - PROFILO: QP 3.28

PROG.: 1755,00

LEGENDE - LEGENDA

- - - - best. Gelände - terreno esist.
—— genehm. Gelände - terreno approv.
—— gepl. Gelände - terreno in prog.
🟥 Erweiterung - ampliamento
🟨 Reduzierung - riduzione

MASSTAB - SCALA 1:500

BEZUG - RIF. 1378,00

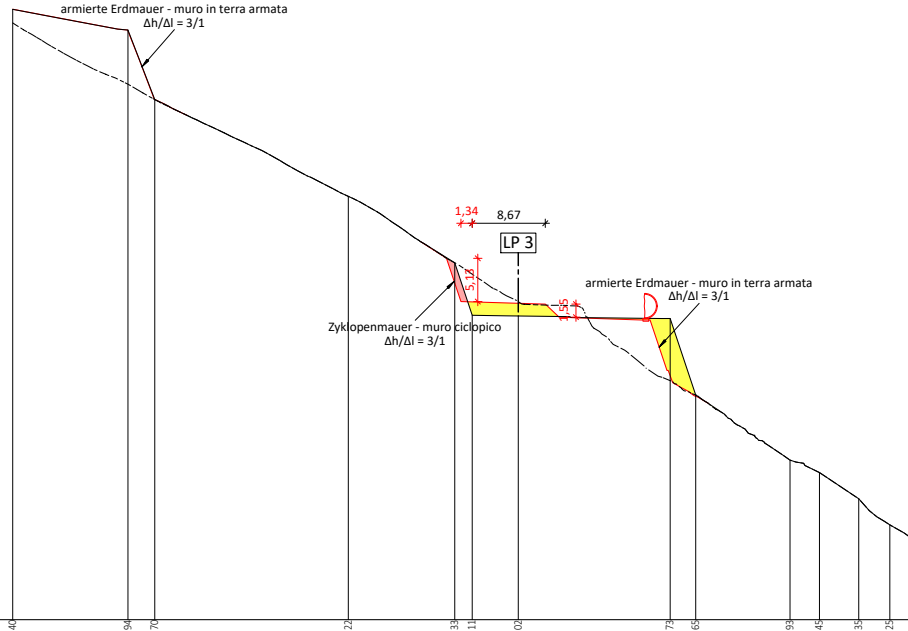
armierte Erdmauer - muro in terra armata
Δh/Δl = 3/1
1,34
8,67
LP 3
5,12
1,55
Zyklopenmauer - muro ciclopico
Δh/Δl = 3/1
armierte Erdmauer - muro in terra armata
Δh/Δl = 3/1

GELÄNDEQUOTE - QUOTA TERRENO	1450,40	1447,94	1439,70	1428,22	1420,33	1414,11	1414,02	1413,73	1404,65	1396,93	1395,45	1392,35	1389,25
ABSTÄNDE - DISTANZE	13,68	3,18	22,97	12,63	2,07	5,47	18,03	3,03	11,19	3,49	4,66	3,69	



1480,31		1481,79		1483,18
	6,84		5,21	

PROFIL - PROFILO: QP 3.24

PROG.: 1555,00

LEGENDE - LEGENDA

- - - -	best. Gelände - terreno esist.
——	genehm. Gelände - terreno approv.
——	gepl. Gelände - terreno in prog.
🟥	Erweiterung - ampliamento
🟨	Reduzierung - riduzione

MASSTAB - SCALA 1:500

BEZUG - RIF. 1419,00

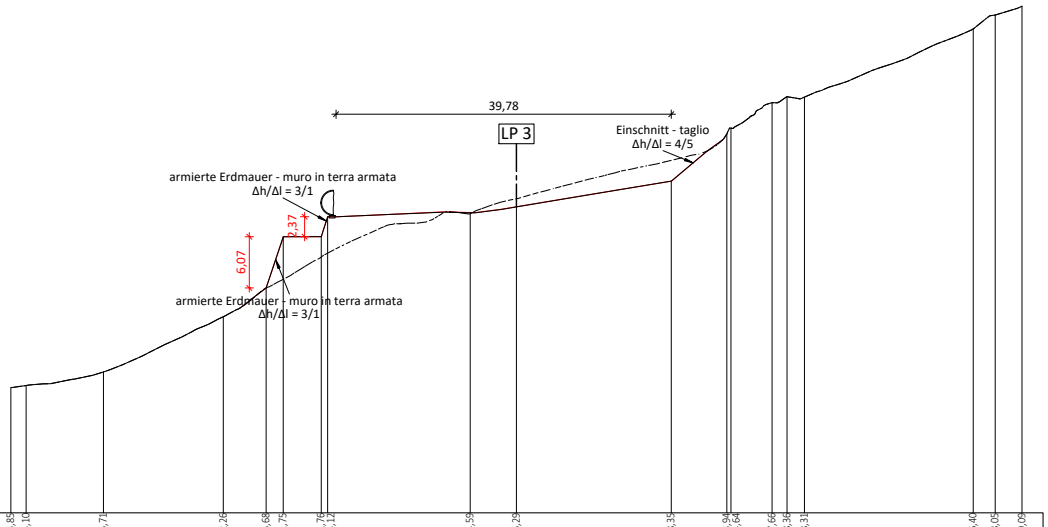
39,78
LP 3
Einschnitt - taglio
Δh/Δl = 4/5
armierte Erdmauer - muro in terra armata
Δh/Δl = 3/1
2,37
6,07
armierte Erdmauer - muro in terra armata
Δh/Δl = 3/1

GELÄNDEQUOTE - QUOTA TERRENO	1433,85		1434,10		1435,71		1442,26		1445,68		1451,75		1451,76		1454,12		1454,59		1455,29		1458,35		1463,94		1464,64		1467,66		1468,36		1468,31		1476,40		1478,05		1479,09
ABSTÄNDE - DISTANZE		1,81		9,18		14,22		5,08		2,03		4,51				16,92		5,49		18,38		6,59				4,88		1,78		2,07		20,03		2,61		3,18	

PROFIL - PROFILO: QP 3.25

PROG.: 1600,00

LEGENDE - LEGENDA

- - - -	best. Gelände - terreno esist.
——	genehm. Gelände - terreno approv.
——	gepl. Gelände - terreno in prog.
🟥	Erweiterung - ampliamento
🟨	Reduzierung - riduzione

MASSTAB - SCALA 1:500

BEZUG - RIF. 1406,00

GELÄNDEQUOTE - QUOTA TERRENO	
ABSTÄNDE - DISTANZE	

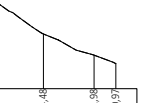

		1384,48		1381,98	1380,97
7,31			6,01	2,58	

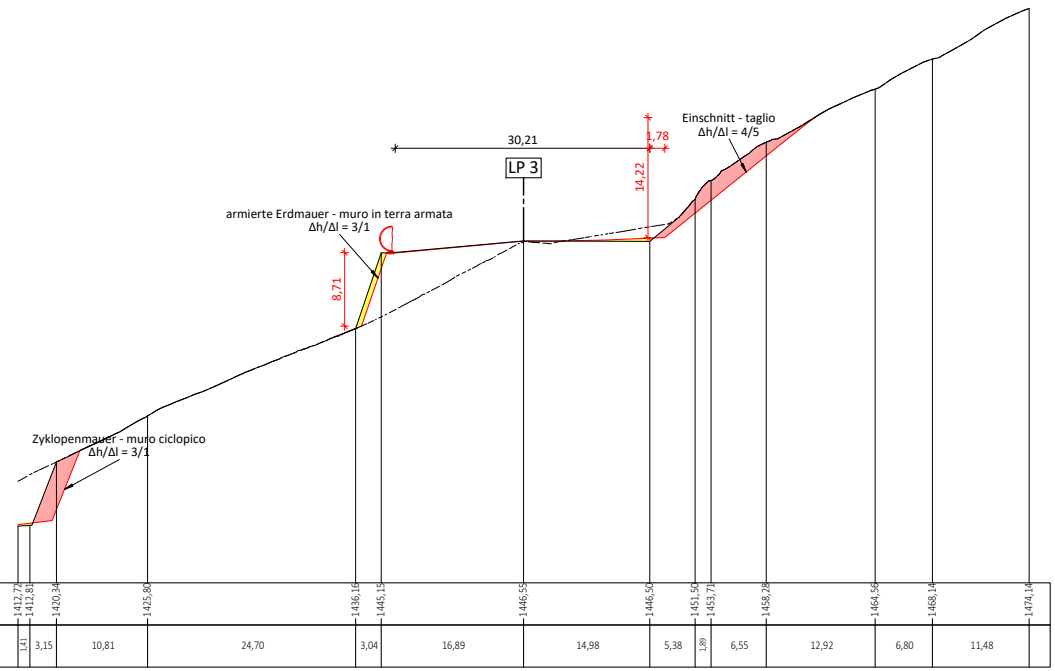
30,21
LP 3
1,78
14,22
Einschnitt - taglio
Δh/Δl = 4/5
armierte Erdmauer - muro in terra armata
Δh/Δl = 3/1
8,71
Zyklopenmauer - muro ciclopico
Δh/Δl = 3/1
1412,72
1412,81
1420,34
1425,80
1436,16
1445,15
1446,55
1446,50
1451,50
1453,71
1458,28
1464,56
1468,14
1474,14
1,41
3,15
10,81
24,70
3,04
16,89
14,98
5,38
1,89
6,55
12,92
6,80
11,48

Gemeinde Ahrntal Comune di Valle Aurina	Aut. Prov. Bozen - Südtirol Prov. Aut. di Bolzano - Alto Adige

Bauherr / Committente

Klausberg Seilbahn AG /
Klausberg Seilbahn SpA
I-39030 Steinhaus / Cadipietra (BZ)
Enz Schachen / Enz Schachen, 11
Telefon / Telefono: 0474 652155
E-Mail / E-mail: skiarena@klausberg.it
www.skiworldahrntal.it

Klausberg
SKIARENA

ORDINE DEGLI INGEGNERI
DELLA PROV. DI BOLZANO
Dr. Ing. ERWIN GASSER
Nr. 745
INGENIEURKAMMER
DER PROVINZ BOZEN

Digital unterschrieben von Erwin Gasser
DN: c=IT, o=Ordine Ingegneri Bolzano, 2.5.4.97=VATIT-80016120216, title=Ingegnere, sn=Gasser, givenName=Erwin, serialNumber=TINIT-GSSRWN57E22I593O, cn=Erwin Gasser, dnQualifier=WSREF-64579738715840
Grund: mit Sondervollmacht für Steger Herbert
Datum: 2023.02.20 11:59:03 +01'00'

Der Bauherr / Il committente

Projekt	Progetto
Erneuerung der Aufstiegsanlage SONNENLIFT mit Erweiterung der zugehörigen Skipisten	Rinnovo dell'impianto di risalita SONNENLIFT con ampliamento delle piste da sci annesse
Dokumentensatz	**Elenco documenti**
VARIANTEPROJEKT Jan. 2023	**PROGETTO DI VARIANTE** Gen. 2023
Inhalt	**Contenuto**
SKIPISTE SONNENLIFT Querprofile 1:500	PISTA DA SCI SONNENLIFT Profili trasversali 1:500

GASSER
INGENIEUR

DR. ING. ERWIN GASSER
VIA · MICHAEL PACHER · STR 11
39031 BRUNECK · BRUNICO (BZ)

TEL 0039 0474 551679 · MOBIL · CELL 0039 335 6784366
FAX 0039 0474 537724 · INFO@GASSER-INGENIEUR.IT
WWW.GASSER-INGENIEUR.IT

ORDINE DEGLI INGEGNERI
DELLA PROV. DI BOLZANO
Dr. Ing. ERWIN GASSER
Nr. 745
INGENIEURKAMMER
DER PROVINZ BOZEN

Digital unterschrieben von Erwin Gasser
DN: c=IT, o=Ordine Ingegneri Bolzano, 2.5.4.97=VATIT-80016120216, title=Ingegnere, sn=Gasser, givenName=Erwin, serialNumber=TINIT-GSSRWN57E22I593O, cn=Erwin Gasser, dnQualifier=WSREF-64579738715840
Grund: Projektant
Datum: 2023.02.20 11:58:45 +01'00'

Der Projektant / Il progettista

Dieses Dokument ist geistiges Eigentum von GASSER INGENIEUR.
Es darf ohne unsere besondere Zustimmung weder vervielfältigt, noch ausgeführt, noch Dritten bekanntgegeben werden.
Questo documento è proprietà intelettuale di GASSER INGENIEUR.
Non può essere riprodotto, eseguito o divulgato a terzi senza il nostro specifico consenso.

Datum Data	Projektleiter Capo progetto	Bearbeiter Elaboratore	Prüfer Controllore	Freigabe Approvazione	Projektnummer Numero progetto
Jan. 2023	D. Gasser	D. Gasser	-	E. Gasser	G21-007

Datum Data	Bearbeiter Elaboratore	Rev. Rev.	Art der Änderung Tipo di modifica	Dokumentnummer Numero documento
26.01.2023	D. Gasser	0	nicht revisioniert	G21007ALL2707
				Satz / Elenco
				VARP 2023
				Anlage / Allegato
				03.07G

H/B = 400 / 1920 (0.77m²)
Allplan 2022