LAGEPLAN – PLANIMETRIA 1:500

MASSTAB 1:500 SCALA

0 10 20 30 40 50 m

DER ABSTAND DER HÖHENLINIEN BETRÄGT 1.0 METER
L'EQUIDISTANZA FRA LE CURVE DI LIVELLO E DI m 1.0

LEGENDE – LEGENDA

- + VERMESSUNGSPUNKT – PUNTO DI RILLIEVO
- SCHICHTENLINIEN – ISOIPSE
- BÖSCHUNGSKANTE – SPIGOLO SCARPATA
- BÖSCHUNG – SCARPATA
- BEST. SKIPISTE – PISTA DA SCI ESISTENTE
- GEPLANTE SKIPISTE – PISTA DA SCI IN PROG.
- AUFZULASSENE SKIPISTE – PISTA DA SCI DA DEMOLIRE
- GEPL. HYDRANTENLEITUNG – ACQUEDOTTO IN PROG.
- GEPL. HYDRANT – IDRANTE IN PROG.
- AUFSCHÜTTUNG – RIPORTO
- AUSHUB – SCAVO
- ARMIERTE ERDWAND – MURO IN TERRA ARMATA
- BODENVERFESTIGUNG – RINFORZO TERRENO
- SCHWERGEWICHTSMAUER – MURO A GRAVITÀ
- HANGVERBAUUNG – SISTEMAZIONE PENDIO
- ABFLUSSRINNE MIT SICKERGRUBE
  CANALETTA PER DEFLUSSO ACQUE CON POZZO A TRABOCCO
- GENEHMIGTER PISTENRAND – BORDI PISTA STATO APPROVATO
- GENEHMIGTER BÖSCHUNGSKANTE – BORDI SCARPATA STATO APPROVATO
- VARIANTE PISTENRAND – BORDI PISTA STATO DI VARIANTE
- VARIANTE BÖSCHUNGSKANTE – BORDI SCARPATA STATO DI VARIANTE

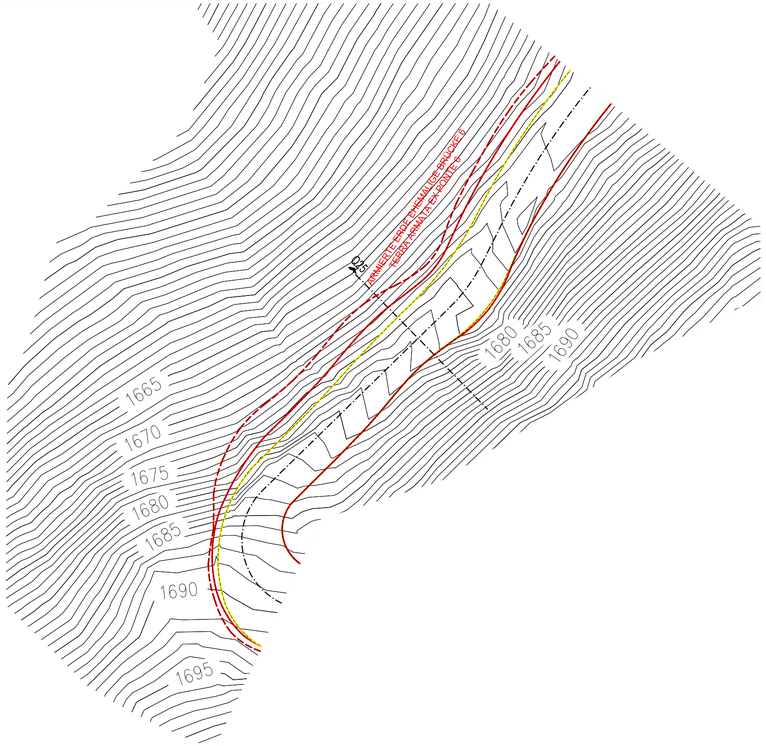

QUERSCHNITTE – SEZIONI TRASVERSALI 1:500

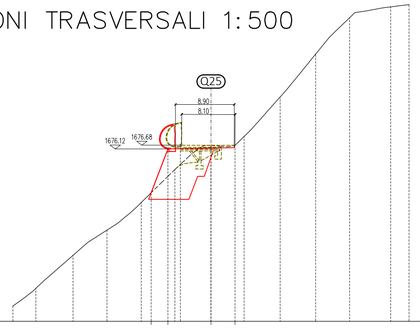

SCHNITT-SEZIONE : Q25

Scala : 500:500
Q.Rif. : 1670.00

VARIANTEQUOTE – QUOTA VARIANTE							1669.47	1676.12	1676.39	1676.68			
PROJEKTQUOTE – QUOTA PROGETTO							1676.88	1676.68	1676.68				
GELÄNDEQUOTE – QUOTA TERRENO	1652.32	1655.00	1660.00	1663.82	1668.00	1673.00	1676.66	1678.00	1684.00	1690.49	1696.00	1697.64	1698.00
ABSTÄNDE – DISTANZE	-30.00	-26.53	-20.89	-15.75	-10.57	-5.46	0.00	5.02	10.48	15.85	20.99	27.23	30.00

LÄNGSPROFIL – PROFILO LONGITUDINALE 1:500

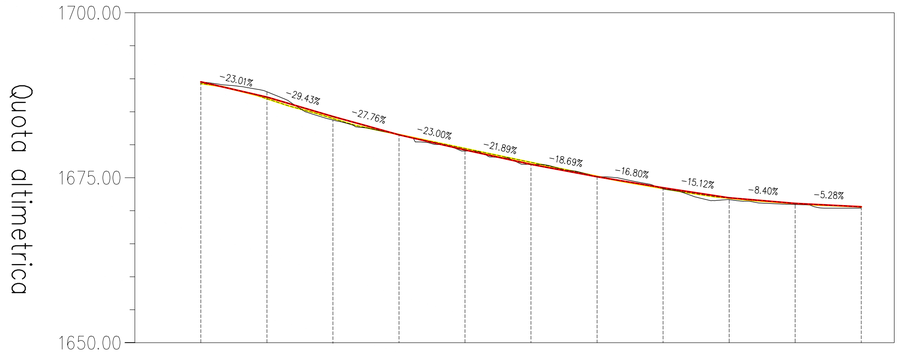

DISTANZE PROGRESSIVE	1+790	1+800	1+810	1+820	1+830	1+843.368	1+850	1+860	1+870	1+880	1+890		
DISTANZE PARZIALI		10,00	10,00	10,00	10,00	13,37	6,63	10,00	10,00	10,00	10,00		
QUOTE TERRENO	1689.53	1688.03	1683.74	1681.51	1679.05	1676.66	1675.15	1673.32	1671.69	1670.94	1670.41		

Gemeinde Kastelruth
Comune di Castelrotto

Aut. Prov. Bozen
Prov. Aut. Bolzano

Antragsteller / richiedente

SCIOVIE ORTISEI S.r.l.

Dolomites Val Gardena

39046 St. Ulrich / Ortisei
Str. Rezia Nr. 1 / Via Rezia Nr.1
Telefon: 0471/777600
e-mail: ortisei@valgardena.it

Der Antragsteller / Il richiedente

Bauvorhaben / Costruzione

VARIANTE PROJEKT
Sanierung und Ausbau der bestehenden Skipiste PILAT in der Gemeinde Kastelruth

PROGETTO DI VARIANTE
Ammodernamento e ampliamento dell'esistente pista da sci PILAT nel Comune di Castelrotto

Inhalt / Contenuto

ARMIERTE ERDE EHEMALIGE BRÜCKE 6
VERGLEICH

Lageplan	1:500
Querschnitte	1:500
Längsprofil	1:500

VARIANTE TERRA ARMATA EX PONTE 6
COMPARATIVO

Planimetria	1:500
Sezioni trasversali	1:500
Profilo longitudinale	1:500

GASSER INGENIEUR

DR. ING. ERWIN GASSER
VIA · MICHAEL PACHER · STR 11
39031 BRUNECK · BRUNICO (BZ)
TEL 0039 0474 551679 · MOBIL-CELL 0039 335 6784366
FAX 0039 0474 537724 · INFO@GASSER-INGENIEUR.IT
WWW.GASSER-INGENIEUR.IT

Firmato digitalmente da
Erwin Gasser
CN = Gasser Erwin
C = IT

Der Projektant / Il progettista

Datum data	Projektleiter capo progetto	Bearbeiter elaboratore	Prüfer controllore	Freigabe approvazione	Projektnummer numero progetto
Ott. 2019	M. Calderara	S. Basso	M. Calderara	E. Gasser	BCG19-009

Datum data	Bearbeiter elaboratore	Rev. rev.	Art der Änderung tipo di modifica	Plannummer/ Index numero piano/ indice
19.11.2019	Daniele Doff Sotta	1		7.2
12.12.2019	G. Pizzato	2		