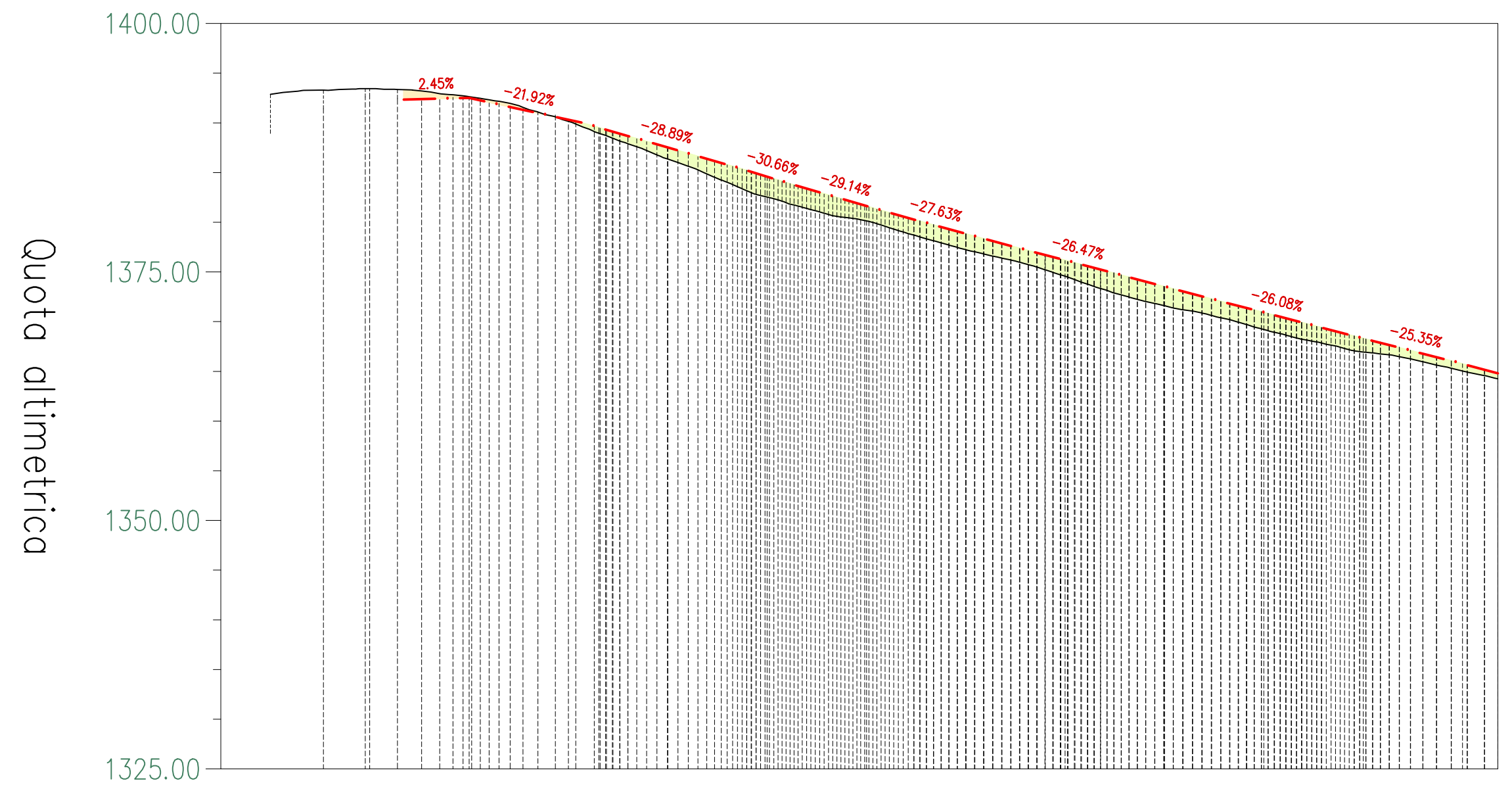


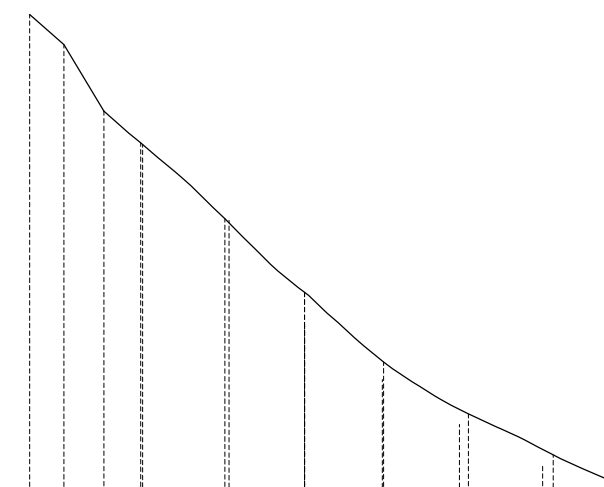
LÄNGSPROFIL LP1 – PROFILO LONGITUDINALE 1:500



NUMERO SEZIONE	QP1.1	QP1.2	QP1.3		
DISTANZE PROGRESSIVE	D+003.915	D+014.545	D+030.743	D+066.659	D+104.203
DISTANZE PARZIALI	10,63	16,20	35,92	37,54	
QUOTE TERRENO		1392,37	1390,15	1379,76	1369,62

QUERSCHNITTE – SEZIONI TRASVERSALI 1:500

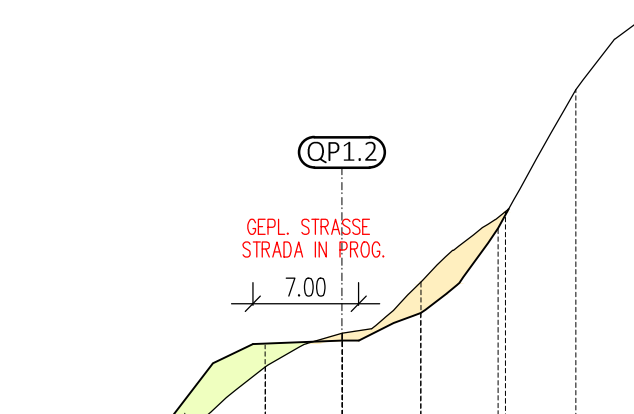
SCHNITT-SEZIONE : QP1.1



Scala : 500:500
Q.Rif. : 1370.00

VARIANTEQUOTE – QUOTA VARIANTE			1403.17							
GELÄNDEQUOTE – QUOTA TERRENO		1405.26	1403.17	1398.16	1393.28	1388.68	1385.24	1382.53	1380.93	
ABSTÄNDE – DISTANZE	-18.18	-15.92	-10.70	-5.01	5.15	10.25	15.74	20.00		

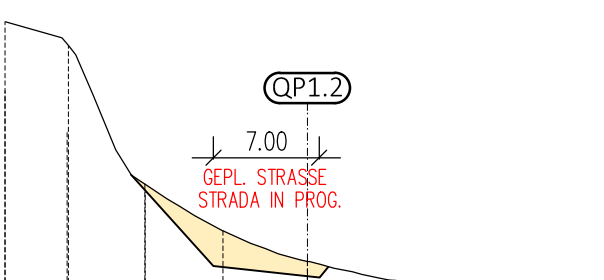
SCHNITT-SEZIONE : QP2.1



Scala : 500:500
Q.Rif. : 1380.00

VARIANTEQUOTE – QUOTA VARIANTE			1386.00							
GELÄNDEQUOTE – QUOTA TERRENO	1382.42	1384.70	1388.89	1393.27	1395.00	1398.88	1403.53	1407.62	1410.69	
ABSTÄNDE – DISTANZE	-20.00	-15.69	-10.40	-5.09	0.00	5.21	10.81	16.05	20.00	

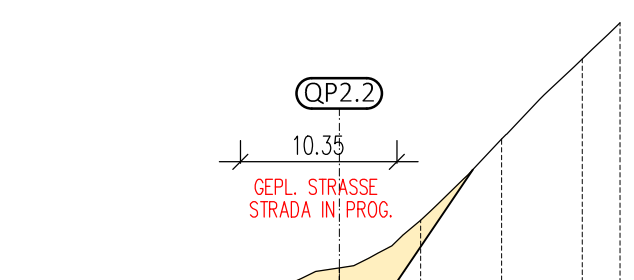
SCHNITT-SEZIONE : QP1.2



Scala : 500:500
Q.Rif. : 1380.00

VARIANTEQUOTE – QUOTA VARIANTE			1395.00							
GELÄNDEQUOTE – QUOTA TERRENO	1404.55	1401.81	1396.39	1393.00	1392.23	1392.05	1391.11	1389.72	1388.87	
ABSTÄNDE – DISTANZE	-20.00	-15.61	-10.73	-5.73	0.00	5.13	10.28	15.30	20.00	

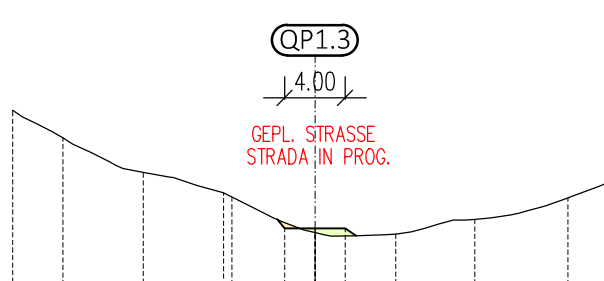
SCHNITT-SEZIONE : QP2.2



Scala : 500:500
Q.Rif. : 1380.00

VARIANTEQUOTE – QUOTA VARIANTE			1388.47							
GELÄNDEQUOTE – QUOTA TERRENO	1385.36	1386.00	1387.88	1392.58	1393.00	1394.30	1402.42	1407.73	1410.11	
ABSTÄNDE – DISTANZE	-20.00	-15.96	-10.80	-5.27	0.00	5.04	10.14	15.35	20.00	

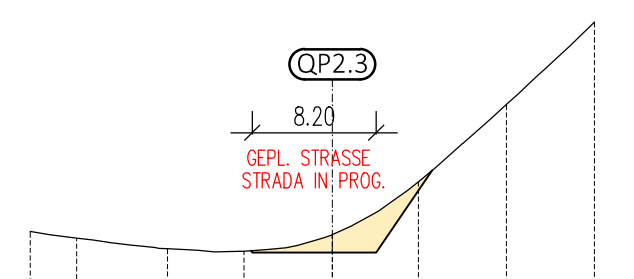
SCHNITT-SEZIONE : QP1.3



Scala : 500:500
Q.Rif. : 1380.00

VARIANTEQUOTE – QUOTA VARIANTE			1390.16							
GELÄNDEQUOTE – QUOTA TERRENO	1397.98	1396.16	1393.86	1392.52	1390.16	1389.88	1389.79	1390.76	1392.19	1393.45
ABSTÄNDE – DISTANZE	-20.00	-16.50	-11.48	-5.50	0.00	5.00	10.01	15.08	20.00	

SCHNITT-SEZIONE : QP2.3



Scala : 500:500
Q.Rif. : 1390.00

VARIANTEQUOTE – QUOTA VARIANTE			1392.93							
GELÄNDEQUOTE – QUOTA TERRENO	1393.99	1393.54	1392.85	1392.69	1392.60	1395.63	1402.40	1407.83	1410.11	
ABSTÄNDE – DISTANZE	-20.00	-16.96	-11.74	-5.38	0.00	5.24	10.37	16.07	19.81	

Gemeinde Kastelruth Comune di Castelrotto	Aut. Prov. Bozen Prov. Aut. Bolzano				
Antragsteller / richiedente					
SCIOVIE ORTISEI S.r.l. 39046 St. Ulrich / Ortisei Str. Rezia Nr. 1 / Via Rezia Nr.1 Telefon: 0471/777600 e-mail: ortisei@valgardena.it					
Der Antragsteller / Il richiedente					
Bauvorhaben	Costruzione				
VARIANTE PROJEKT Sanierung und Ausbau der bestehenden Skipiste PILAT in der Gemeinde Kastelruth	PROGETTO DI VARIANTE Ammodernamento e ampliamento dell'esistente pista da sci PILAT nel Comune di Castelrotto				
Inhalt					
ÄNDERUNG ZUFAHRTSTRASSE VARIANTE Längsprofile Querschnitte	STRADA DI ACCESSO DI VALLE STATO DI VARIANTE 1:500 Profilo longitudinale 1:500 Sezioni trasversali				
Der Projektant / Il progettista					
DR. ING. ERWIN GASSER VIA - MICHAEL PACHER - STR 11 39031 BRUNEC - BRUNICO (BZ) TEL 0039 0474 551679 - MOBIL-CELL 0039 335 6784366 FAX 0039 0474 537724 - INFO@GASSER-INGENIEUR.IT WWW.GASSER-INGENIEUR.IT					
Datum data	Projektleiter capo progetto	Bearbeiter elaboratore	Prüfer controllore	Freigabe approvazione	Projektnummer numero progetto
Nov. 2019	M. Calderara	G. Pizzato	M. Calderara	E. Gasser	BCG19-009
Datum data	Bearbeiter elaboratore	Rev. rev.	Art der Änderung tipo di modifica		Plannummer/ Index numero piano/ indice
19.11.2019	G. Pizzato	1			
12.12.2019	G. Pizzato	2			