

Bauherr/ Committente

## SCIOVIE ORTISEI SRL



39046 ST.ULRICH - ORTISEI (BZ)  
Str. Rezia Nr. 1 / via Rezia n. 1  
Telefon: 0471/777600  
e-mail: sciovieortisei@legalmail.it

Der Bauherr / Il committente

Projekt

Progetto

### VARIANTEPROJEKT

Sanierung und Ausbau der bestehenden Skipiste PILAT in der Gemeinde Kastelruth

### PROGETTO DI VARIANTE

Restaurazione e ampliamento della pista da sci esistente PILAT nel comune di Castelrotto

Inhalt

Contenuto

### WASSERSPEICHER PILAT

- Renderings des Wasserspeichers

### SERBATOIO INTERRATO PILAT

- Renderings del serbatoio interrato



### DR. ING. ERWIN GASSER

VIA · MICHAEL PACHER · STR 11  
39031 BRUNECK · BRUNICO (BZ)


TEL 0039 0474 551679 · MOBIL · CELL 0039 335 6784366

FAX 0039 0474 537724 · INFO@GASSER-INGENIEUR.IT


WWW.GASSER-INGENIEUR.IT

Der Projektant / Il progettista

Datum data	Projektleiter capo progetto	Bearbeiter elaboratore	Prüfer controllore	Freigabe approvazione	Projektnummer numero progetto
Nov 2019	M. Calderara			E. Gasser	BCG19-009
Datum data	Bearbeiter elaboratore	Rev. rev.	Art der Änderung tipo di modifica		Dokumentnummer numero documento
14.12.2019	P. Verginer	0			<b>3.6</b>




Render 1: Neue Positionierung des Wasserspeichers PILAT – Riposizionamento del serbatoio PILAT (In Grün indikativ die Grenze der Erdbewegungsarbeiten – A verde il perimetro indicativo dei lavori in terra)




Render 2: Neue Positionierung des Wasserspeichers PILAT – Riposizionamento del serbatoio PILAT (In Grün indikativ die Grenze der Erdbewegungsarbeiten – A verde il perimetro indicativo dei lavori in terra)




Render 3: Pumpstation und Kühlturmwanne – Stazione di pompaggio e vasca torri di raffreddamento



Render 4: Skipistenverlauf oberhalb des Wasserspeichers – Andamento pista da sci al di sopra del serbatoio



Render 5: Darstellung der Pumpstation vom bestehenden Forstweg aus gesehen – Rappresentazione della stazione di pompaggio vista dalla strada forestale esistente



Render 6: Skipistenansicht Richtung Berg – Vista pista da sci direzione monte