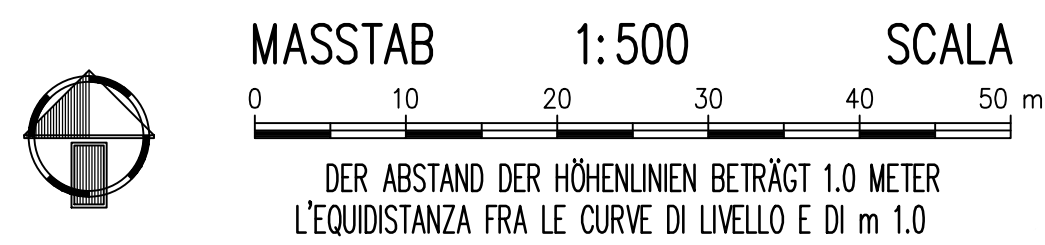
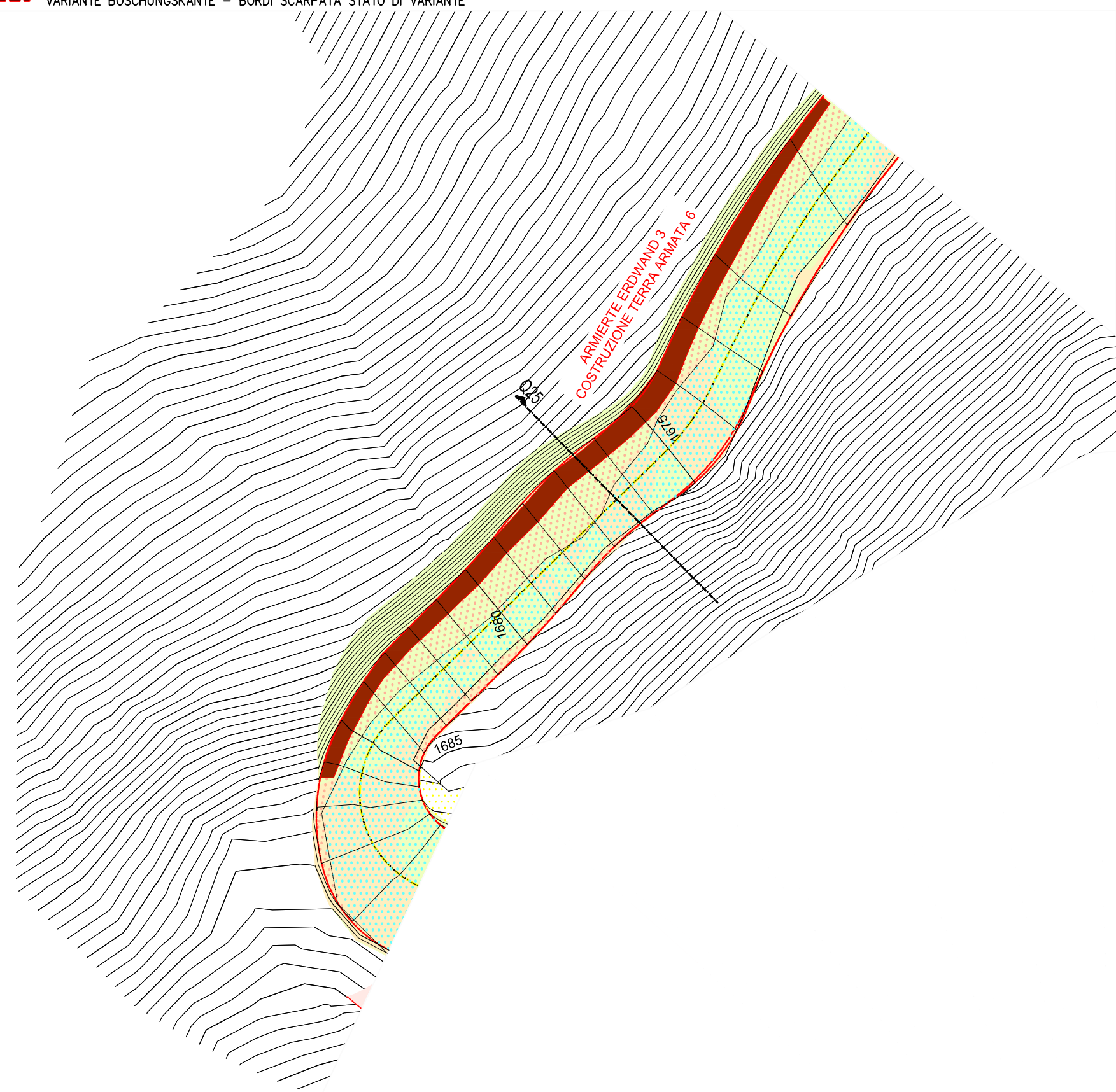


LAGEPLAN – PLANIMETRIA 1:500

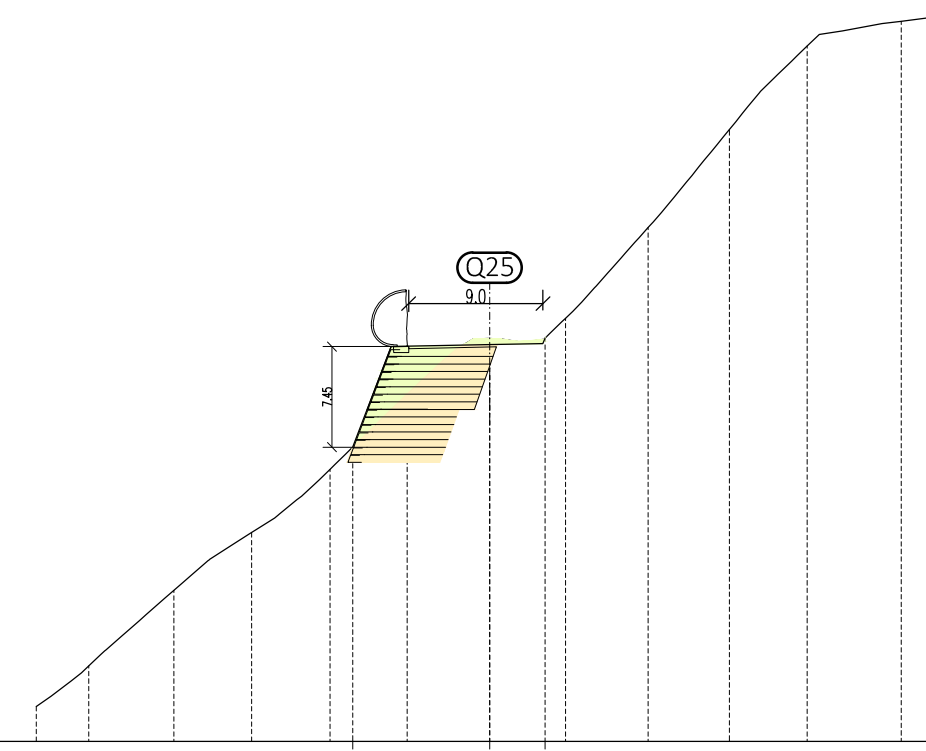


LEGENDE – LEGENDA

- + VERMESSUNGSPUNKT – PUNTO DI RILIEVO
- SCHICHTENLINIEN – ISOIPSE
- BÖSCHUNGSKANTE – SPIGOLO SCARPATA
- BÖSCHUNG – SCARPATA
- BEST. SKIPISTE – PISTA DA SCI ESISTENTE
- GEPLANTE SKIPISTE – PISTA DA SCI IN PROG.
- AUFZULASSENE SKIPISTE – PISTA DA SCI DA DEMOLIRE
- GEPL. HYDRANTENLEITUNG – ACQUEDOTTO IN PROG.
- GEPL. HYDRANT – IDRANTE IN PROG.
- AUFSCHÜTTUNG – RIPORTO
- AUSHUB – SCAVO
- ARMIERTE ERDWAND – MURO IN TERRA ARMATA
- BODENVERFESTIGUNG – RINFORZO TERRENO
- SCHWERGEWICHTSMAUER – MURO A GRAVITÀ
- HANGVERBAUUNG – SISTEMAZIONE PENDIO
- ABFLUSSRINNE MIT SICKERORUBE
- CANALETTA PER DEFLUSSO ACQUE CON POZZO A TRABOCCO
- GENEHMIGTER PISTENRAND – BORDI PISTA STATO APPROVATO
- GENEHMIGTER BÖSCHUNGSKANTE – BORDI SCARPATA STATO APPROVATO
- VARIANTE PISTENRAND – BORDI PISTA STATO DI VARIANTE
- VARIANTE BÖSCHUNGSKANTE – BORDI SCARPATA STATO DI VARIANTE



QUERSCHNITTE – SEZIONI TRASVERSALI 1:500

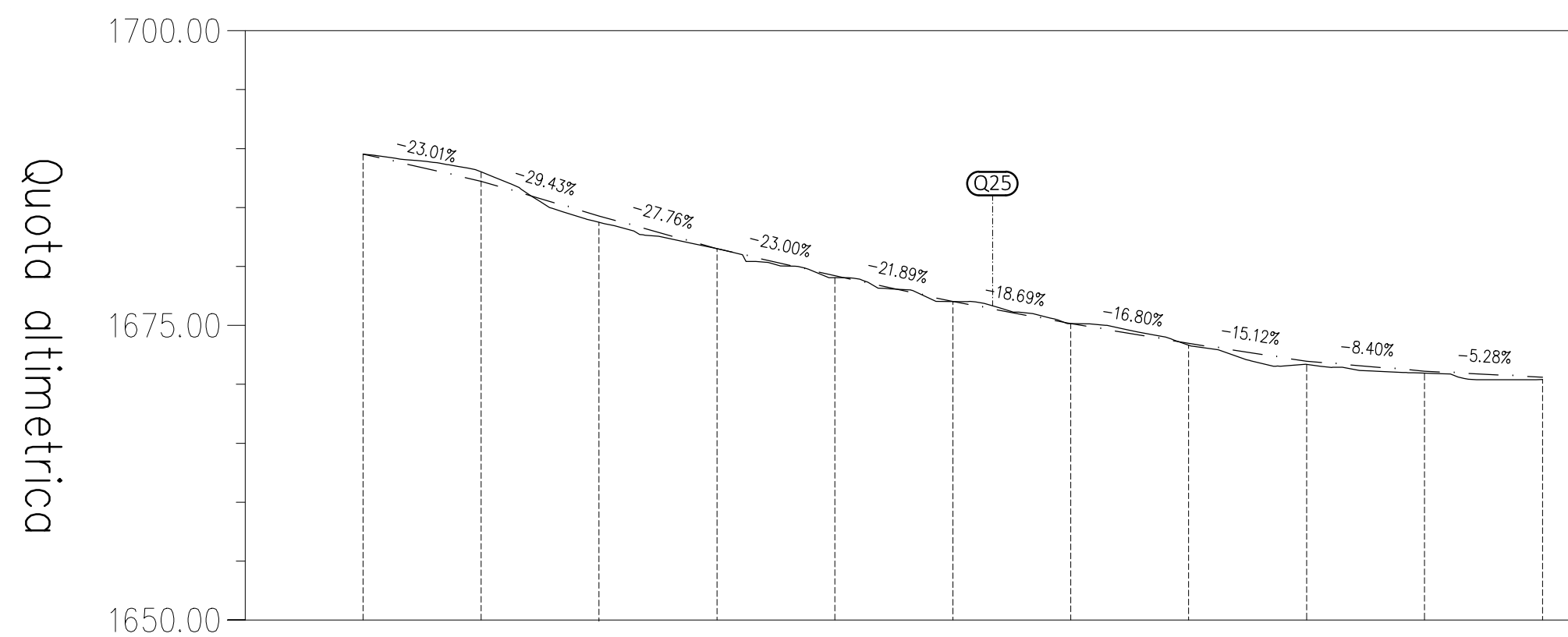


SCHNITT-SEZIONE : Q25

Scala : 500:500
Q.Rif. : 1670.00

VARIANTEQUOTE – QUOTA VARIANTE													
GELÄNDEQUOTE – QUOTA TERRENO	1652.32	1655.00	1660.00	1663.82	1668.00	1673.00	1676.66	1678.00	1684.00	1690.49	1696.00	1697.64	1698.00
ABSTÄNDE – DISTANZE	30.00	26.53	20.89	15.75	10.57	5.46	0.00	5.02	10.48	15.85	20.99	2723	30.00

LÄNGSPROFIL – PROFILO LONGITUDINALE 1:500



DISTANZE PROGRESSIVE	1+790	1+800	1+810	1+820	1+830	1+843,368	1+850	1+860	1+870	1+880	1+890
DISTANZE PARZIALI		10,00	10,00	10,00	10,00	13,37	6,63	10,00	10,00	10,00	10,00
QUOTE TERRENO	1689.53	1688.03	1683.74	1681.51	1679.05	1676.66	1675.15	1673.32	1671.69	1670.94	1670.41

Gemeinde Kastelruth
Comune di Castelrotto

Aut. Prov. Bozen
Prov. Aut. Bolzano

Antragsteller / richiedente

SCIOVIE ORTISEI S.r.l.



39046 St. Ulrich / Ortisei
Str. Rezia Nr. 1 / Via Rezia Nr.1
Telefon: 0471/777600
e-mail: ortisei@valgardena.it

Der Antragsteller / Il richiedente

Bauvorhaben
Costruzione

VARIANTE PROJEKT
Sanierung und Ausbau der
bestehenden Skipiste PILAT
in der Gemeinde Kastelruth

PROGETTO DI VARIANTE
Ammodernamento e ampliamento
dell'esistente pista da sci PILAT nel
Comune di Castelrotto

Inhalt
Contenuto

ARMIERTE ERDE EHEMALIGE BRÜCKE 6 VARIANTE	VARIANTE TERRA ARMATA EX PONTE 6 STATO DI VARIANTE	
Lageplan	1:500 Planimetria	1:500
Querschnitte	1:500 Sezioni trasversali	1:500
Längsprofil	1:500 Profilo longitudinale	1:500



DR. ING. ERWIN GASSER
VIA - MICHAEL PACHER - STR 11
39031 BRUNECK - BRUNICO (BZ)

TEL 0039 0474 551679 - MOBIL 0039 335 6784366
FAX 0039 0474 537724 - INFO@GASSER-INGENIEUR.IT
WWW.GASSER-INGENIEUR.IT

Der Projektant / Il progettista

Datum data	Projektleiter capo progetto	Bearbeiter elaboratore	Prüfer controllore	Freigabe approvazione	Projektnummer numero progetto
Ott. 2019	M. Calderara	S. Basso	M. Calderara	E. Gasser	BCG19-009
Datum data	Bearbeiter elaboratore	Rev. rev.	Art der Änderung tipo di modifica		Plannummer/ Index numero piano/ indice
19/11/2019	S. Basso	1			
12/12/2019	G. Pizzato	2			