

LAGEPLAN - PLANIMETRIA 1:500
 MASSTAB 1:500 SCALA
 DER ABSTAND DER HÖHENLINIEN BETRÄGT 10 METER
 L'EQUIDISTANZA FRA LE CURVE DI LIVELLO È DI M. 10

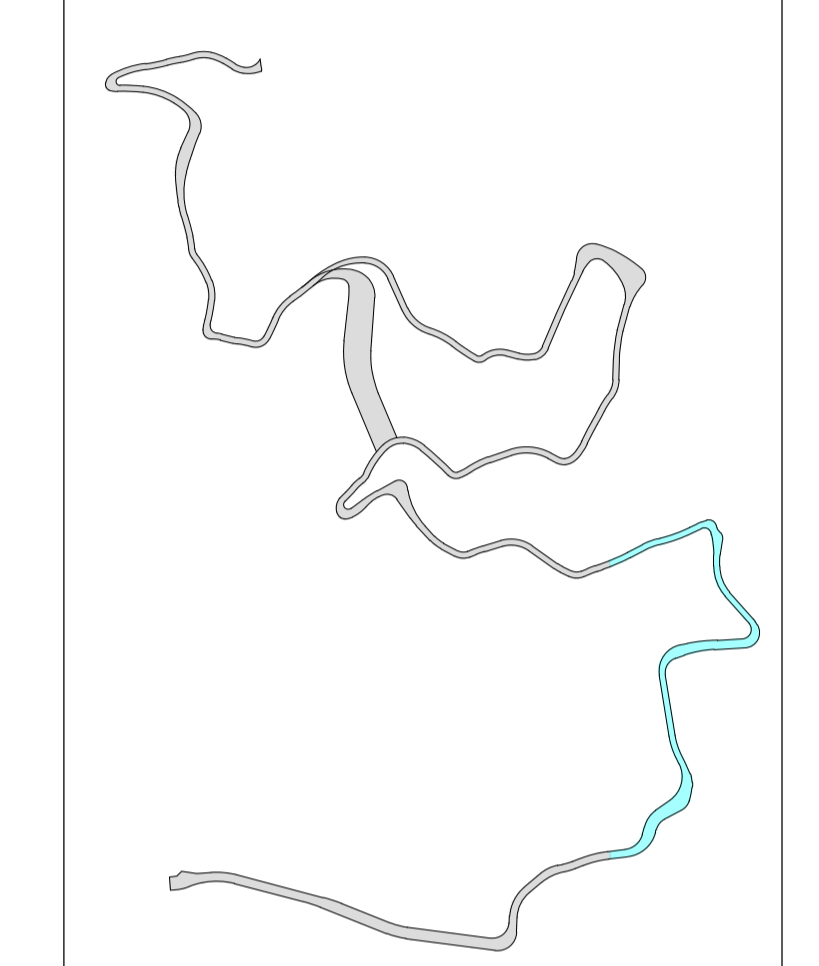
- LEGENDE - LEGENDA
- VERMESSUNGSPUNKT - PUNTO DI RILIEVO
 - SCHÜTTENKANTE - SORSE
 - BÖSCHUNGSKANTE - SPIGOLI SCARPATA
 - BÖSCHUNG - SCARPATA
 - BEST. SKIPISTE - PISTA DA SCI ESISTENTE
 - GEPLANTE SKIPISTE - PISTA DA SCI IN PROG.
 - AUFZULASSENE SKIPISTE - PISTA DA SCI DA DEMOLIRE
 - GEPL. HYDRANTENLEITUNG - ACCQUEDOTTO IN PROG.
 - GEPL. HYDRANT - BRANTE IN PROG.
 - AUFSCÜTTUNG - RIPORTO
 - AUSHLUB - SCAVO
 - ARMIERTE ERDWAND - MURO IN TERRA ARMATA
 - BODENVERFESTIGUNG - RINFORZO TERRENO
 - SCHWEREWICHTSMÄUER - MURO A GRAVITÀ
 - HANGVERBÄHLUNG - SISTEMAZIONE PENDIO
 - ABFLUSSRINNE MIT SICHERSHEITSCANALLETTA FÜR DEFLUSSV. ANKÖDE CON POZZO A TRABOCOCO
 - ABBRUCH - DEMOLIZIONE

TECHNISCHE DATEN
 DATI TECNICI

Q8 - Q19

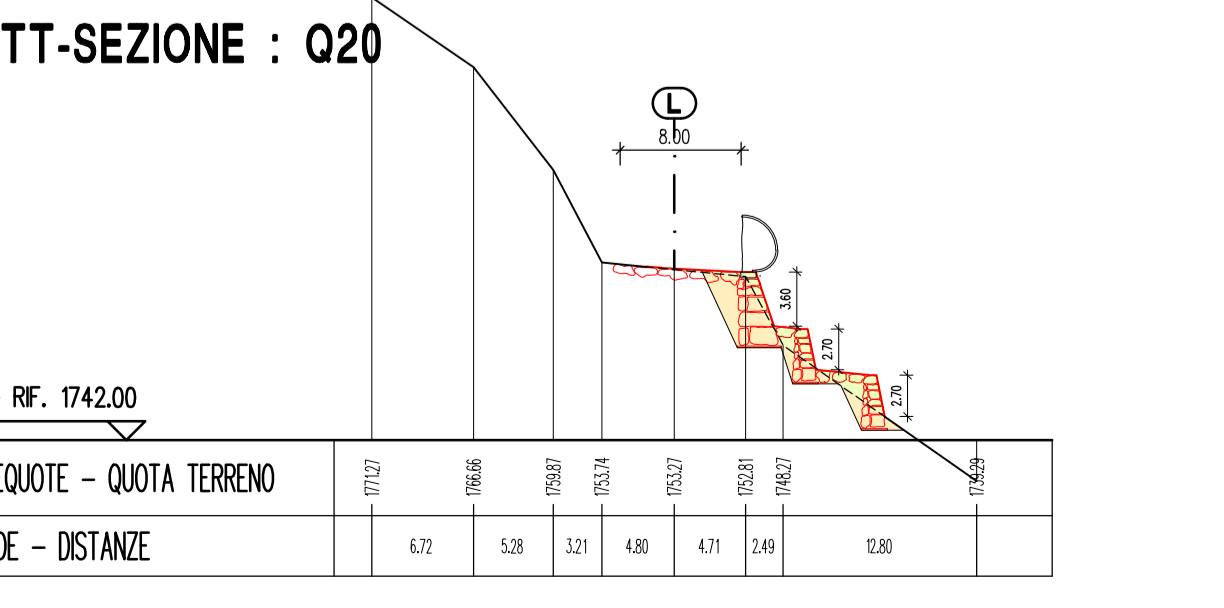
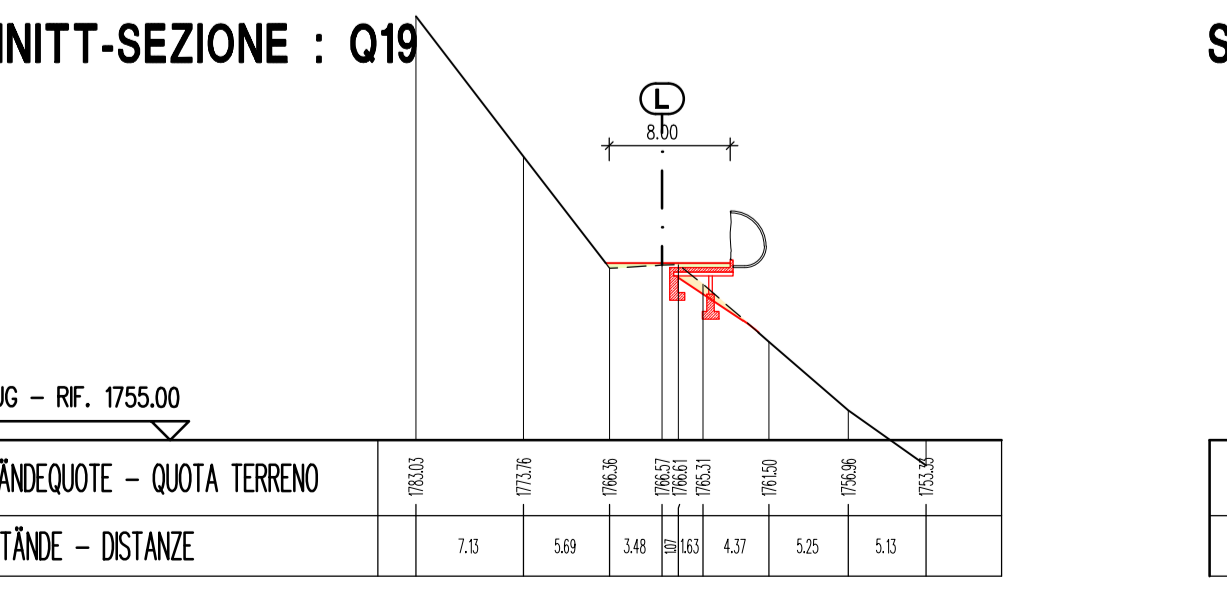
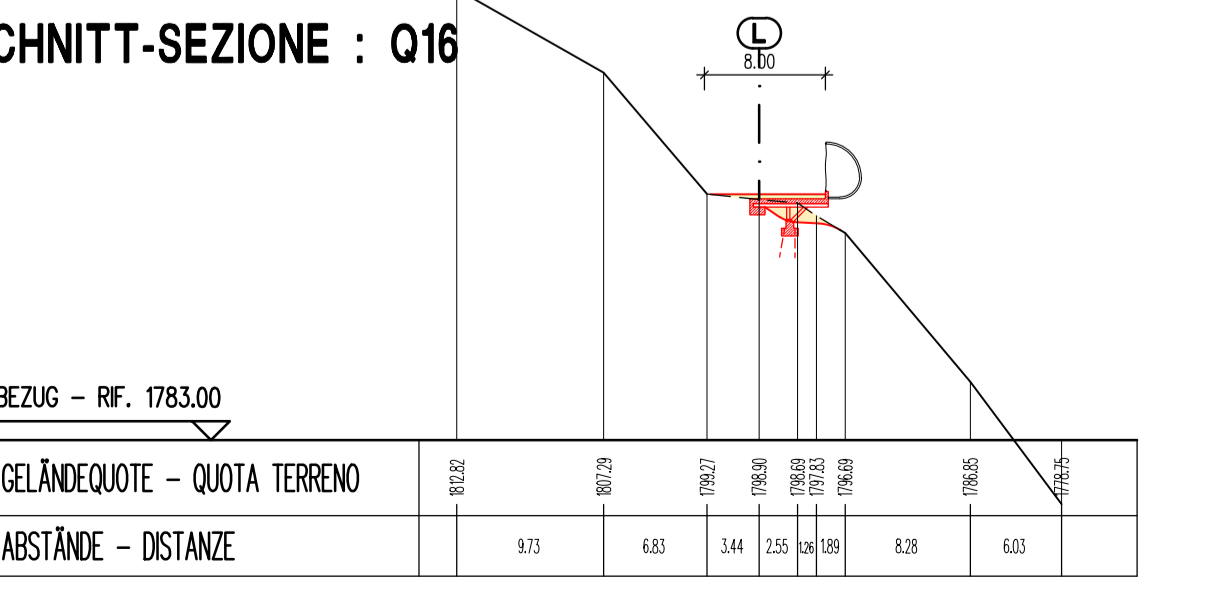
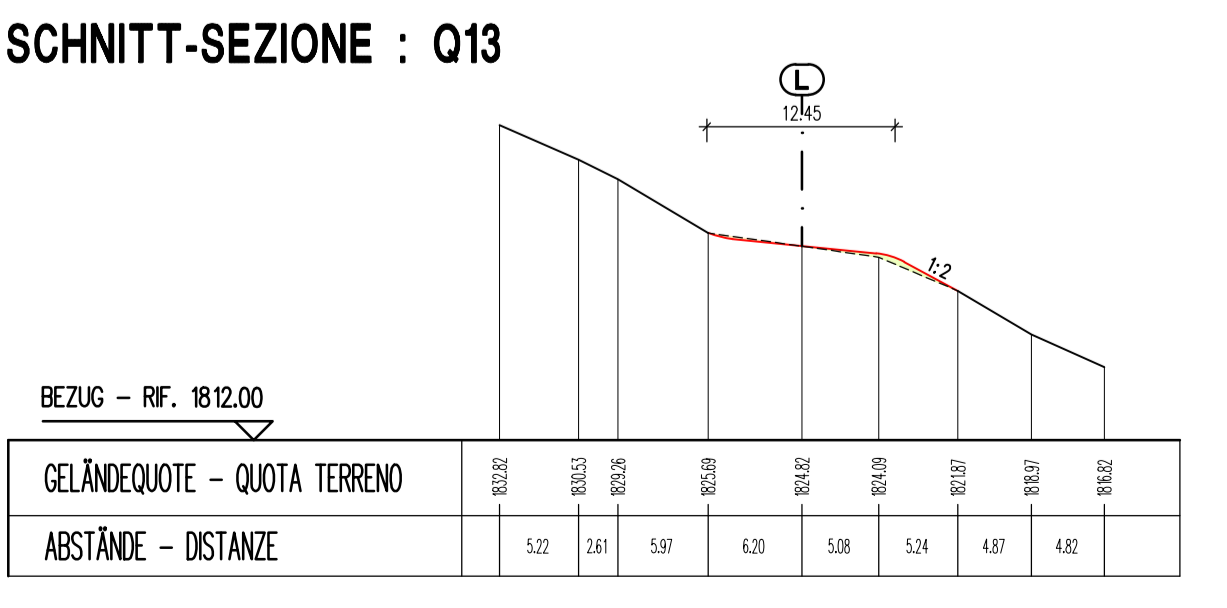
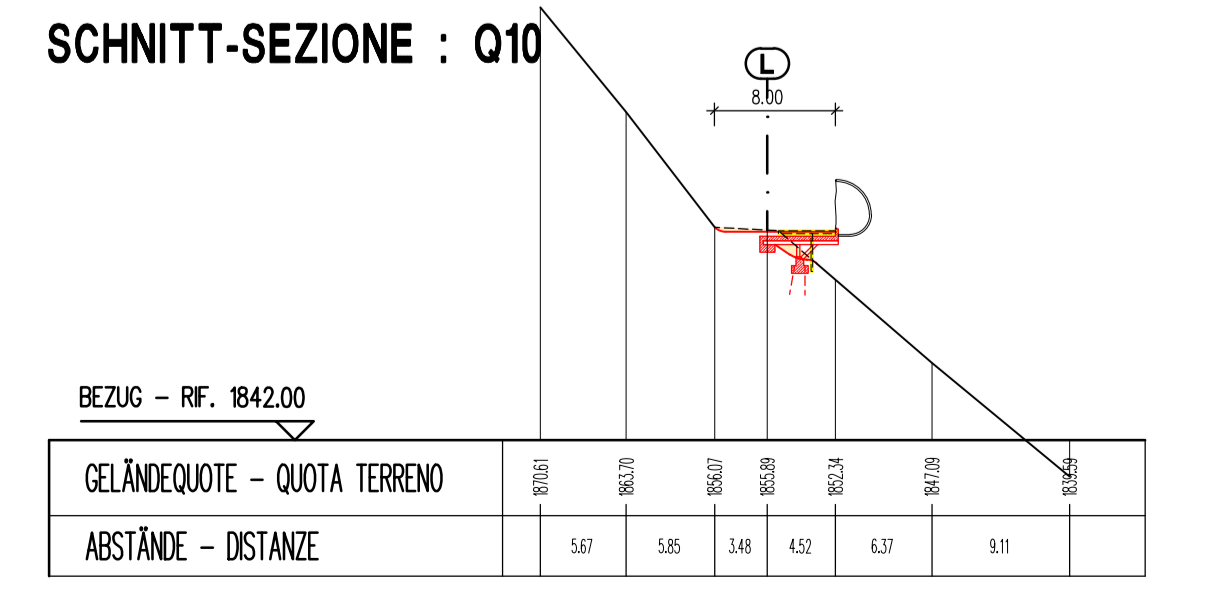
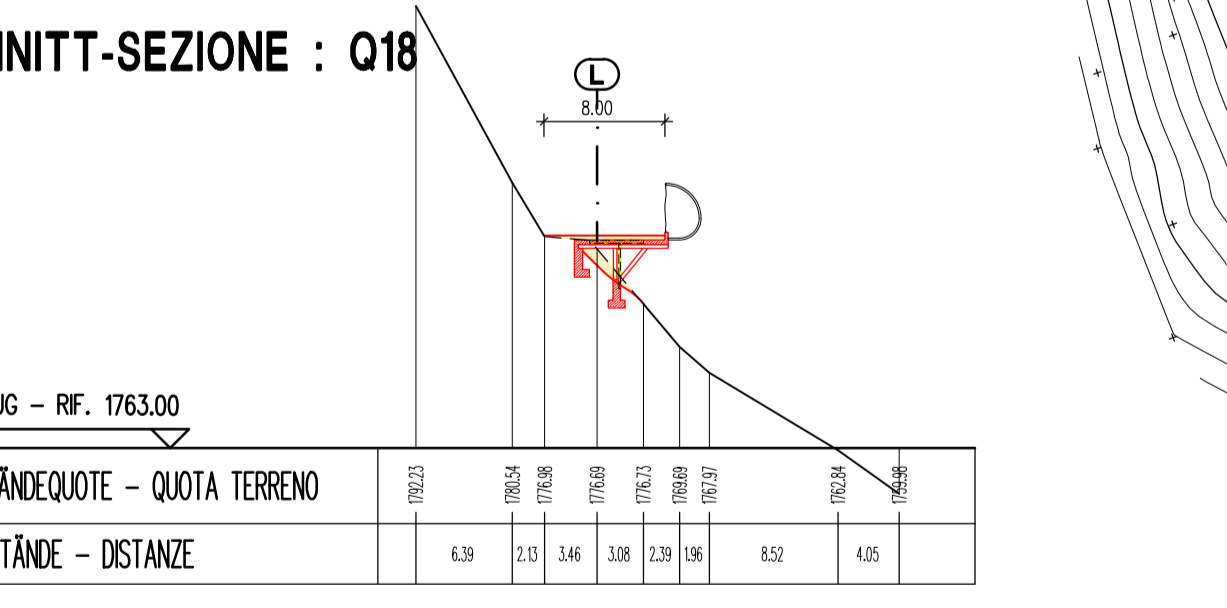
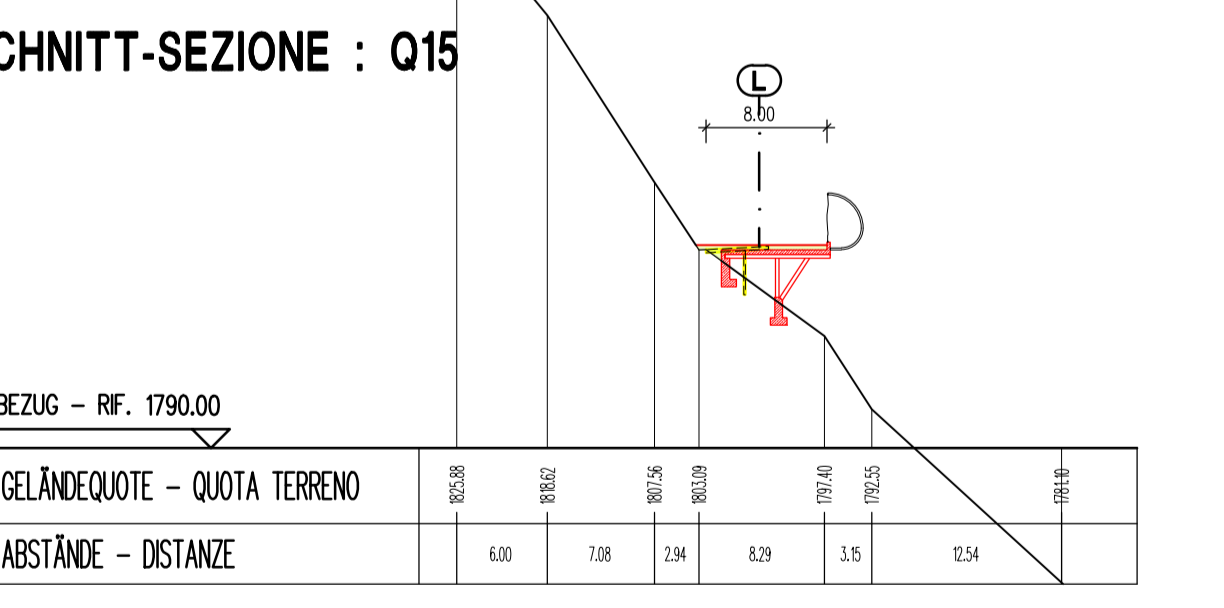
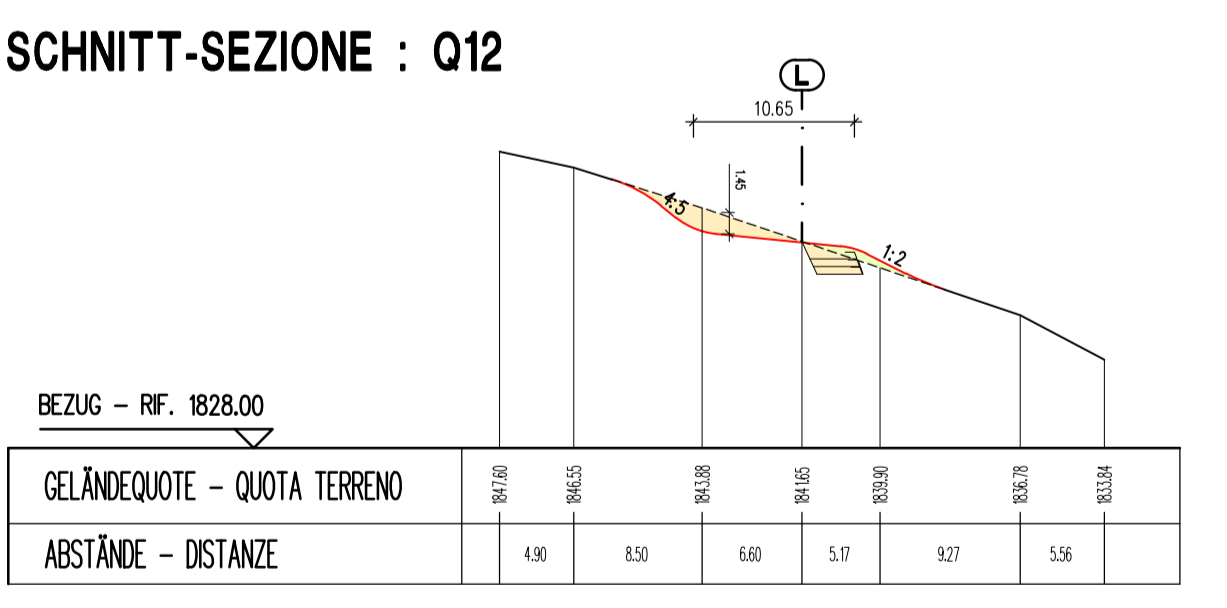
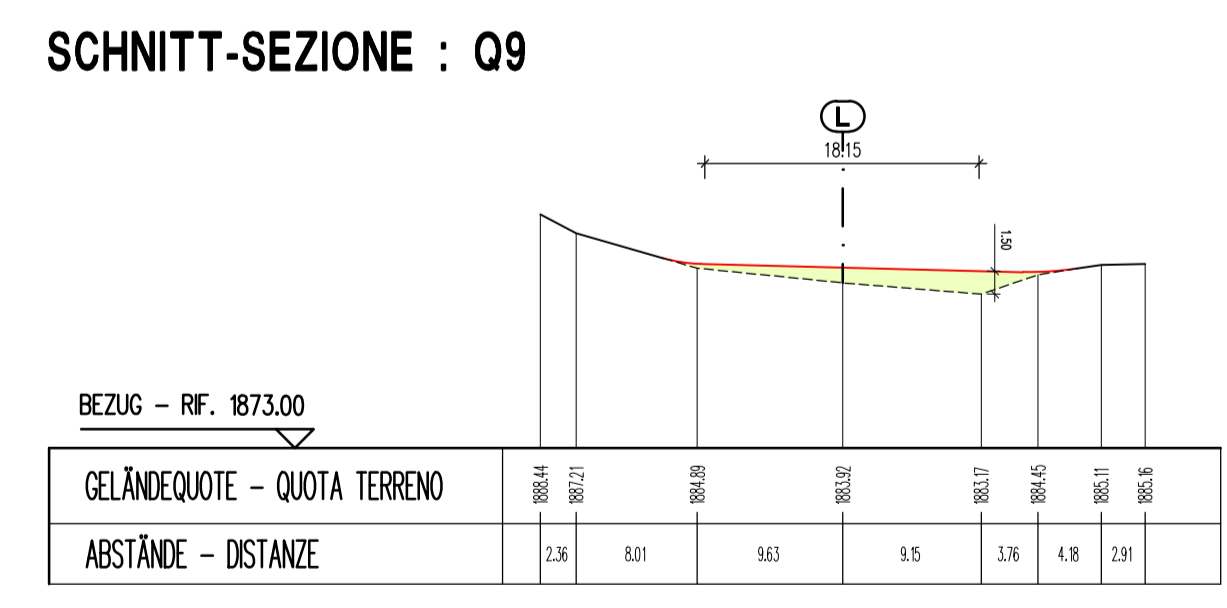
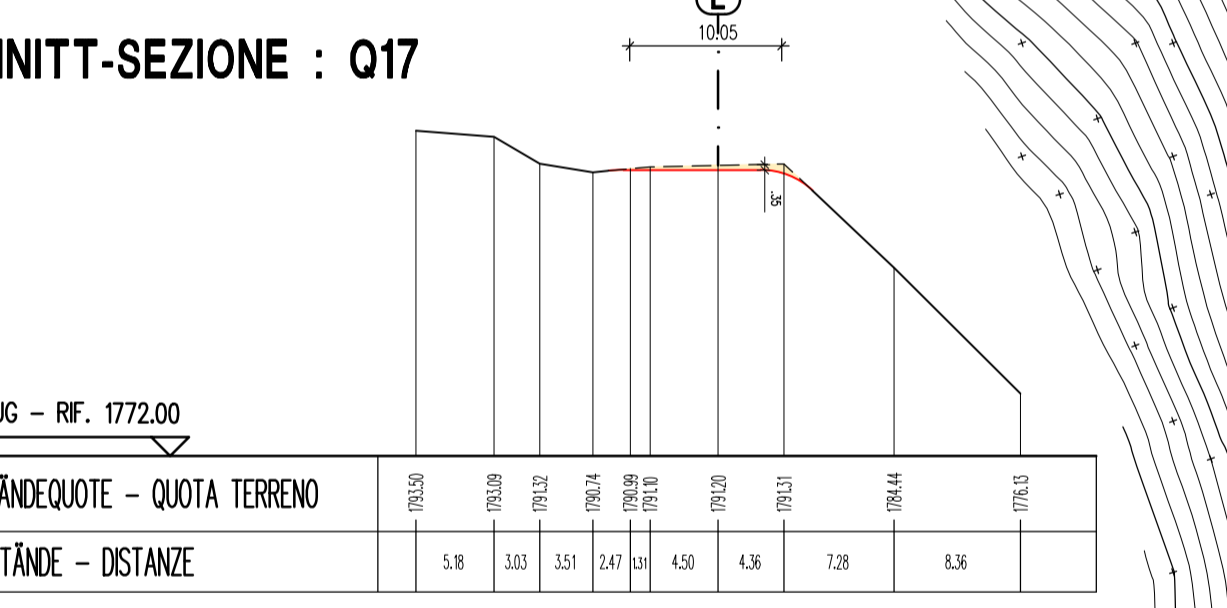
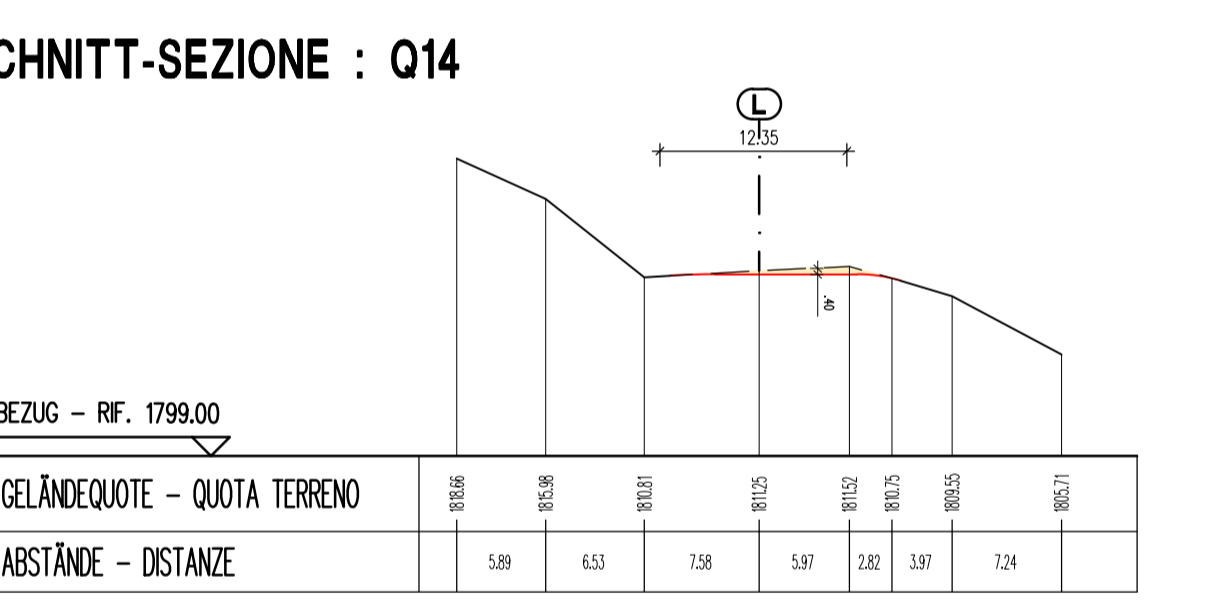
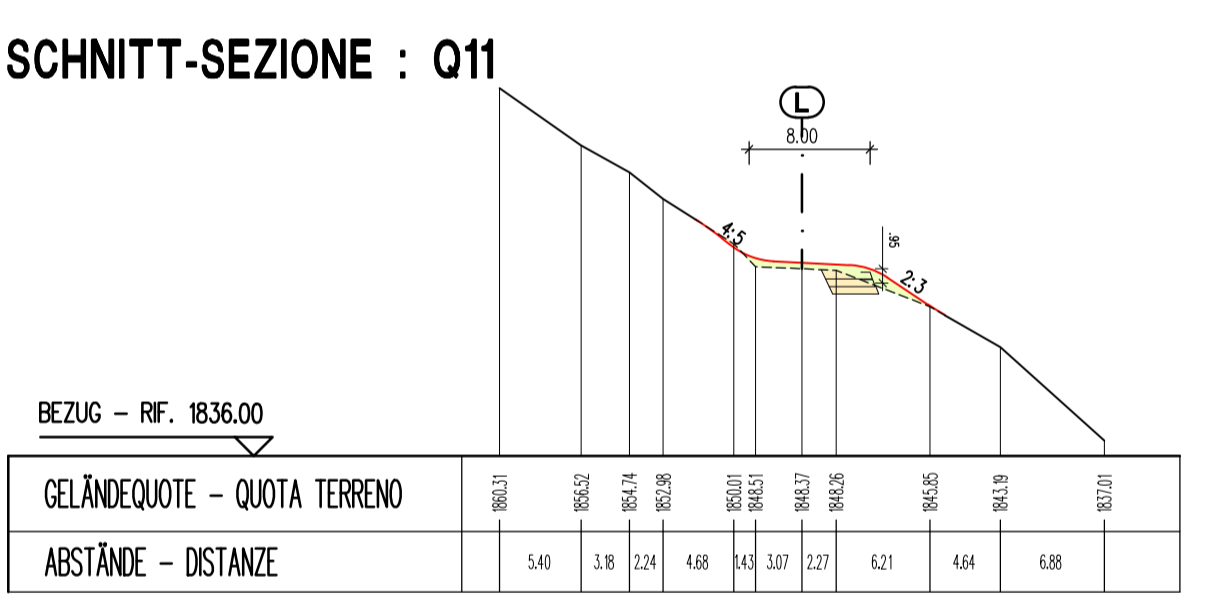
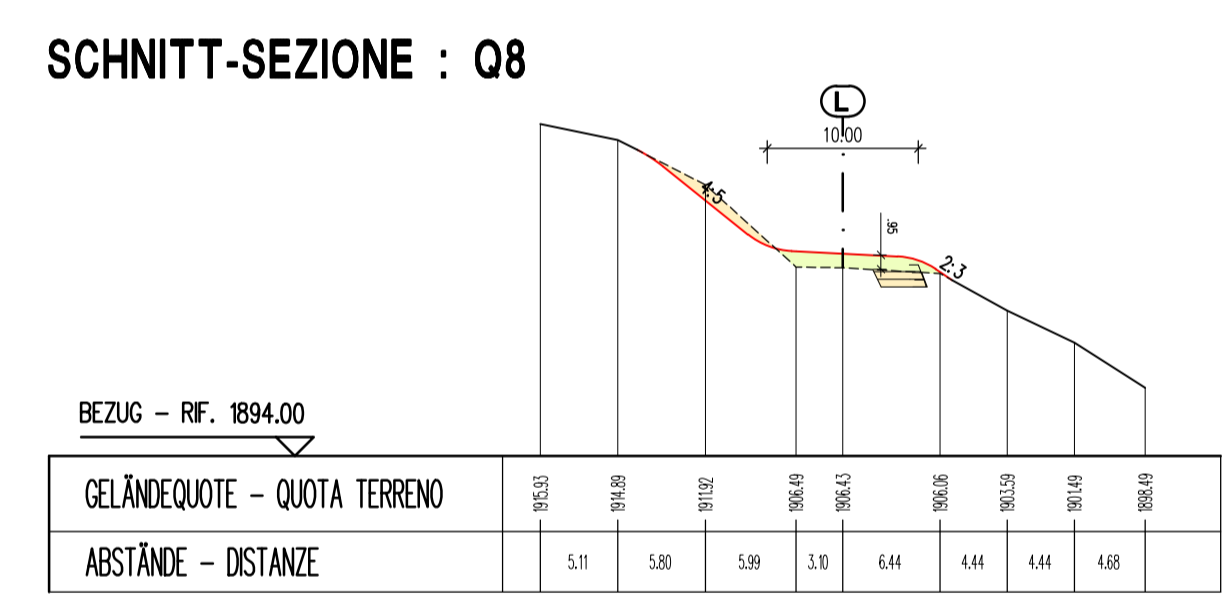
PISTENFLÄCHE - AREA PISTA = 0,76 ha
 HORIZONTALE LÄNGE - LUNGHEZZA ORIZZONTALE = 750 m
 MIN / MAX BREITE - LARGHEZZA MIN / MAX = 8,0 / 20,0 m
 HÖHENUNTERSCHIED - DISLIVELLO = 140,0 m
 MAXIMALE NEHRUNG - PENDENZA MASSIMA = 40,0 %
 MITTLERE NEHRUNG - PENDENZA MEDIA = 19,7 %
 AUSHLUB-SCAVO = 1.900 m³
 AUFSCÜTTUNG-RIPORTO = 1.900 m³

ÜBERSICHT
 COROGRAFIA 1:10000



GESAMTE SKIPISTE PILAT
 INTERA PISTA DA SCI PILAT

PISTENFLÄCHE - AREA PISTA = 4,07 ha
 HORIZONTALE LÄNGE - LUNGHEZZA ORIZZONTALE = 3.860 m
 MIN / MAX BREITE - LARGHEZZA MIN / MAX = 8,0 / 31,5 m
 HÖHENUNTERSCHIED - DISLIVELLO = 610,0 m
 MAXIMALE NEHRUNG - PENDENZA MASSIMA = 40,0 %
 MITTLERE NEHRUNG - PENDENZA MEDIA = 15,8 %
 AUSHLUB-SCAVO = 23.050 m³
 AUFSCÜTTUNG-RIPORTO = 23.050 m³



GEMEINDE KASTELRUTH
 COMUNE DI CASTELROTTO

AUT. PROV. BOZEN
 PROV. AUT. BOLZANO

TOURISMUSVEREIN ST. ULRICH

39046 ST. ULRICH (BZ) / ORTISEI (BZ)
 Straße Rezia, 1 / via Rezia, 1
 Telefon: 0471/777600
 Telefax: 0471/796749
 e-mail: ortisei@valgardena.it

PROJEKT: PROGETTO:
 SANIERUNG UND AUSBAU DER
 BESTEHENDEN SKIPISTE PILAT
 IN DER GEMEINDE KASTELRUTH
 RESTAURAZIONE E AMPLIAMENTO DELLA
 PISTA DA SCI ESISTENTE PILAT
 NEL COMUNE DI CASTELROTTO

LAGEPLAN UND QUERSCHNITTE TEIL 2
 PLANIMETRIA E SEZIONI TRASVERSALI PARTE 2 1:500

Ingenieurbüro - Studio d'ingegneria
Dr. Ing. ERWIN GASSER
 39031 Bruneck - Michael Pacher Str., 11
 Tel.: 0474/551679 Fax: 0474/538336
 e-mail: info@gasser-ing-erwin.it

DEM BAUAMT VORBEHALTEN - RISERVATO ALL'UFFICIO TECNICO