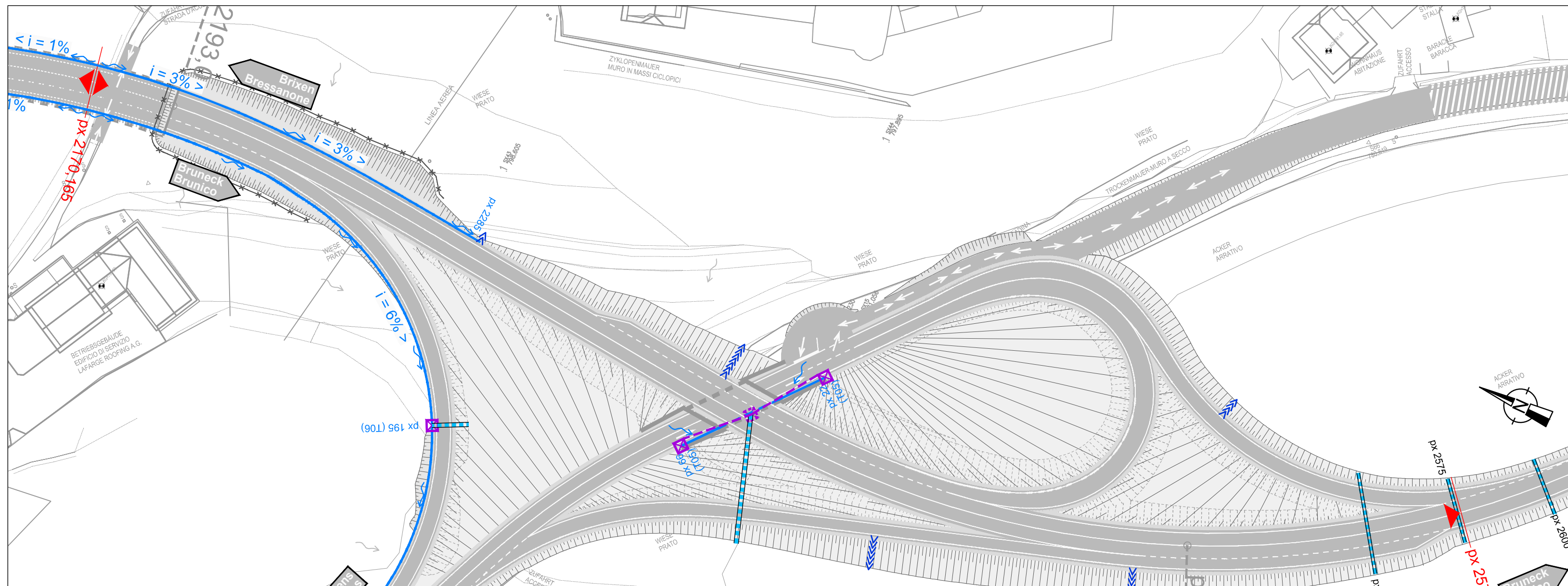
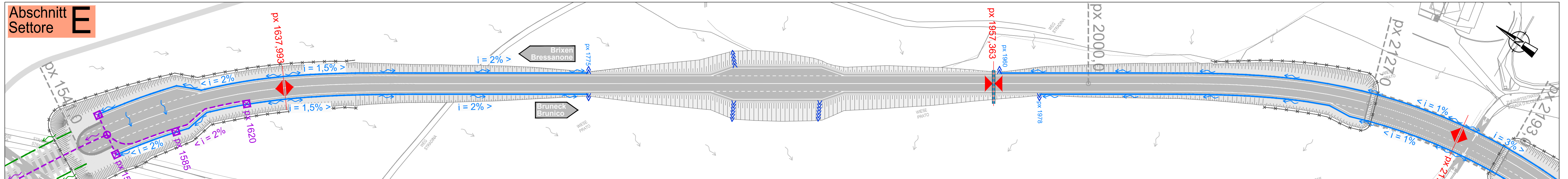
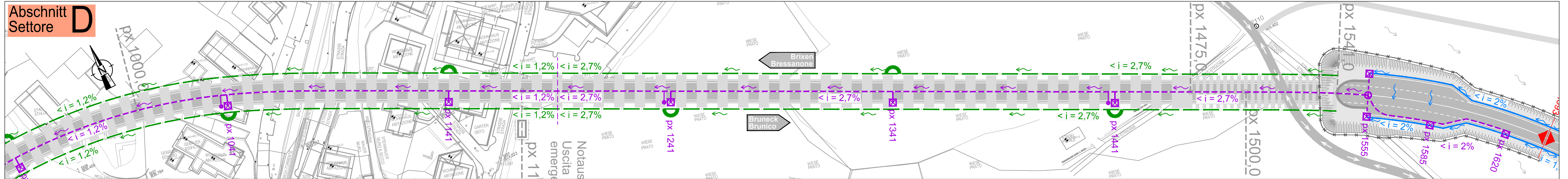
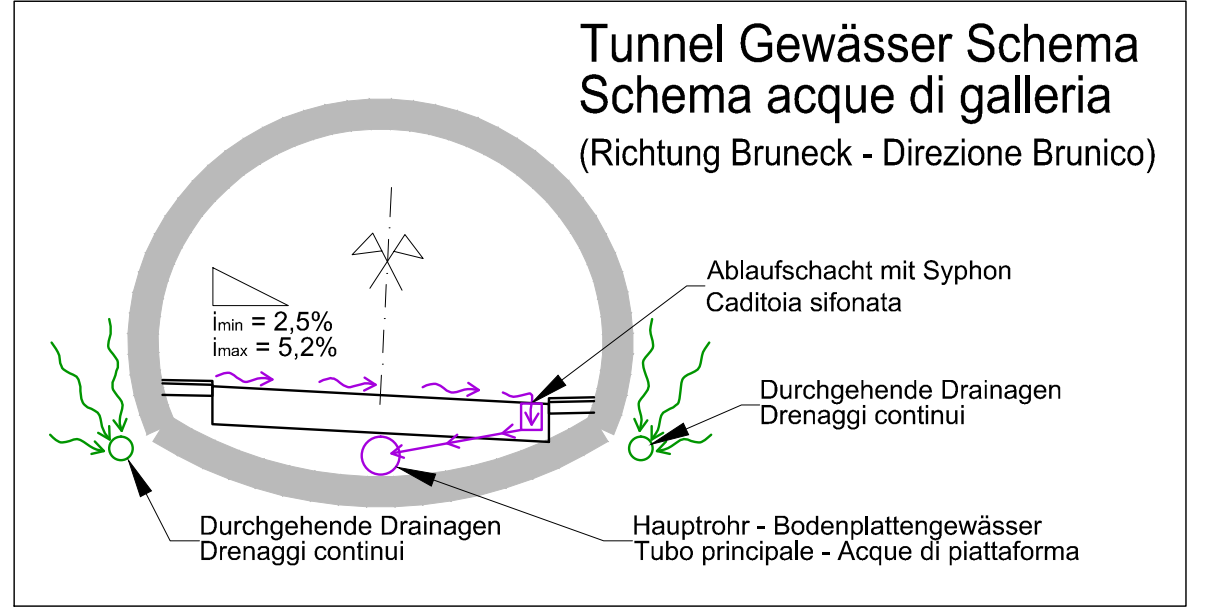
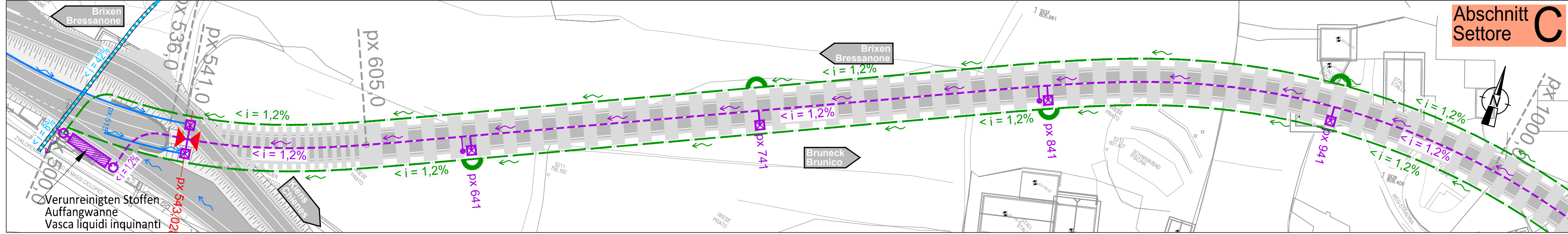
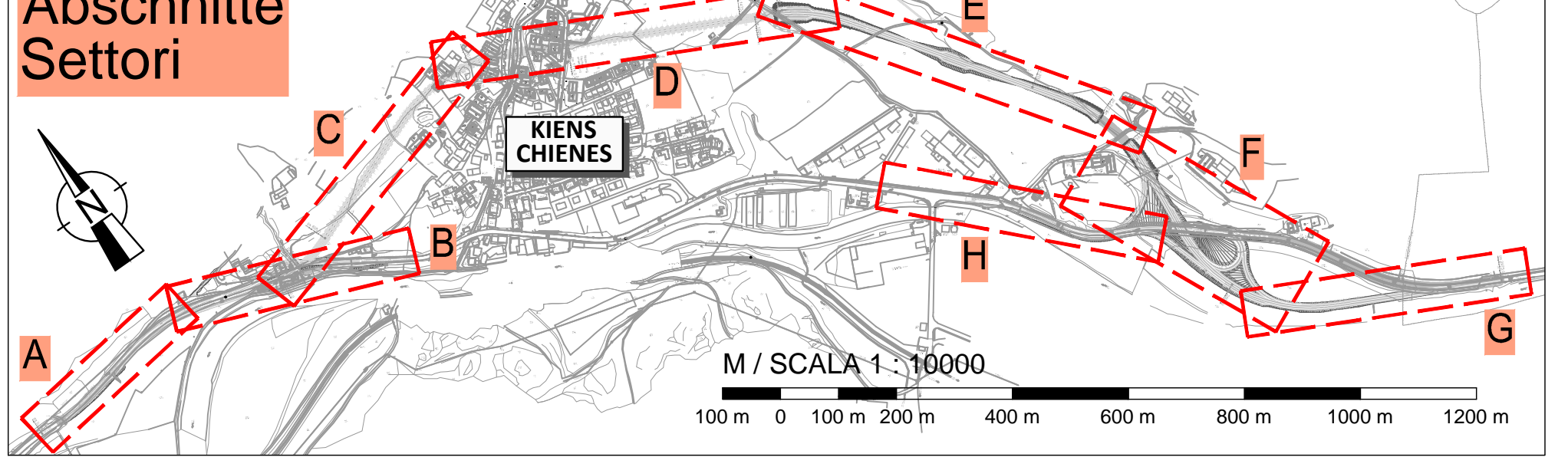
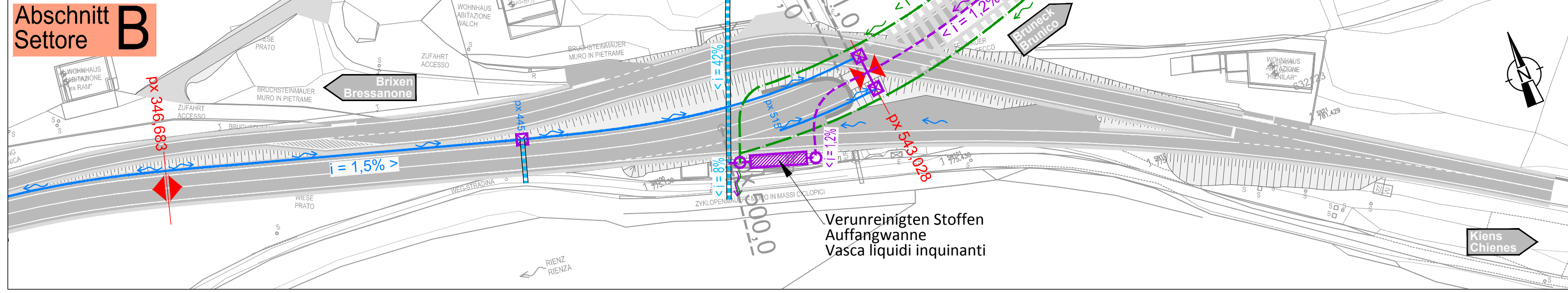


- ABLEITEN DER GEWÄSSER LEGENDE - LEGENDA SCOLO DELLE ACQUE:**
- px 1957,363 Längsneigung - Künette
 - px 1637,993 Längsneigung - Kuppe
 - Tunnel Entwässerung Smaimento acque di galleria
 - px 1441 Ablaufschacht mit Syphon Caditoia sifonata
 - Reinigung Spurgo
 - Durchlässe Tombini
 - Drainage Inspektion Nischen Nicchie ispezione drenaggi
 - Drainagewasser Drenaggi acque
 - Schacht Pozzetto
 - Künetten Cunette
 - Flachziegelrinnen „Embrici“ Canalette embrici
 - Damm Rilevato
 - Einschnitt Trincea
 - Neue SS49 und Anschlüsse Nuova SS49 e svincoli
 - Galerie in offener Bauweise Galleria artificiale
 - Bergmännischer Tunnel Galleria naturale
 - Wiese ergänzen Ripristino prato



ABLEITEN DER GEWÄSSER SCOLO DELLE ACQUE

AUTONOME PROVINZ BOZEN SÜDTIROL ABTEILUNG 10 AMT FÜR STRASSENBAU NORD-OST 10.3

PROVINCIA AUTONOMA DI BOLZANO ALTO ADIGE RIPARTIZIONE 10 UFFICIO TECNICO STRADE NORD-EST 10.3

23.02.S.49.3

SS 49 PUSTERTAL
SS 49 VAL PUSTERIA

UMFAHRUNG KIENS CIRCONVALLAZIONE CHIENES

Ausführungsprojekt - Progetto Esecutivo

Fachbereich - Settore: STRASSEN - STRADE

Gegenstand - Oggetto: ALLGEMEINE - GENERALI

Titel - Titolo: **ST 01 03 a D**

Lageplan Ableiten der Gewässer
Planimetria scolo acque

REV.	DATUM	BESCHREIBUNG	AUSGEFÜHRT	BEARBEITET	GEPRÜFT
REV.	DATA	DESCRIZIONE	REDATTO	ELABORATO	ESAMINATO
00	30.09.2018		Ing. M. Bertone	Ing. A. Fragaconi	Ing. A. Fragaconi
01					
02					
03					
04					
05					

Doit. Ing. Sebastiano PELIZZA

CAPOGRUPPO - GENERALPLANNER COORDINATORE

KE Kiens Engineering: Via Semeri Str.34 - 39100 Bozen Bolzano - Tel: 0471 301 006 - Fax: 0471 326 658 - E-Mail: gwhoons@kth.it

