

LAGEPLAN - PLANIMETRIA 1:500

LEGENDE - LEGENDA

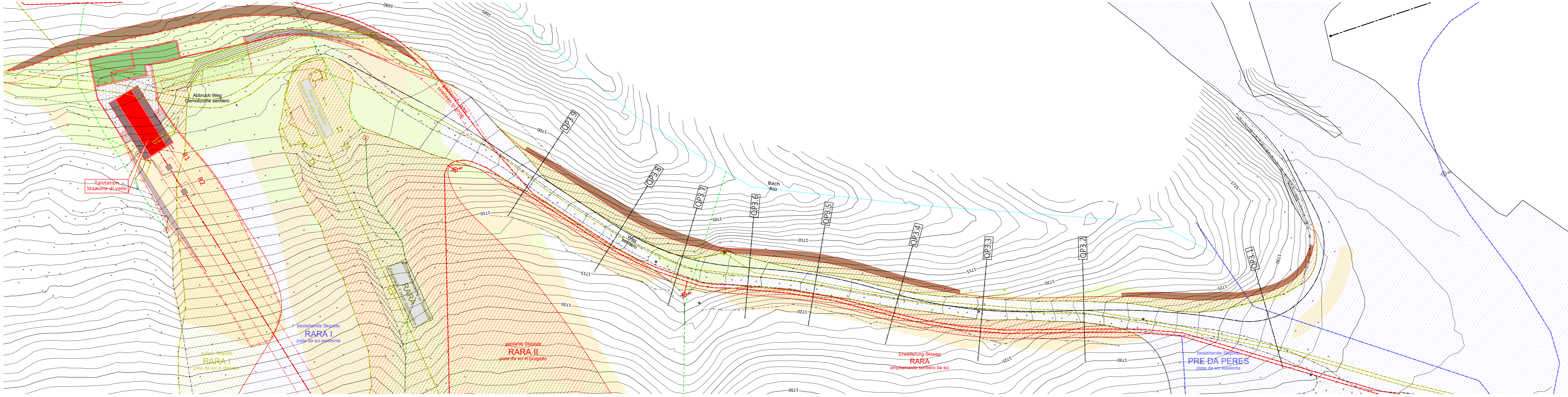
- 2.000,00 Vermessungspunkt mit Höhenquote - punto di quota
- best. Gebäude - edifici esist.
- Schichtenlinien - isopie
- Böschungskante - spigolo scarpata
- Zaun - steccato
- Abbruch - demolizione
- gepl. Baulen - edifici in prog.
- Weg - sentiero
- gepl. Weg - sentiero in prog.
- abzubrechender Weg - sentiero da demolire
- best. Skipisten - piste da sci esist.
- gepl. Skipisten - piste da sci in prog.
- aufzu. Skipisten - piste da sci in dismiss.
- Aufschüttung - riporto
- Aushub - scavo
- Armierter Erdmauer - muro in terra armata
- Zyklopmauer - Muro ciclopico
- best. Aufstiegsanlage - impianto di risalita esist.
- gepl. Aufstiegsanlage - impianto di risalita in prog.
- abzubrechende Aufstiegsanlage - impianto di risalita da demolire
- best. Hydrantenleitung mit Hydrant - acquedotto con idrante esist.
- gepl. Hydrantenleitung mit Hydrant - acquedotto con idrante in prog.
- abzubrechende Hydrantenleitung mit Hydrant - acquedotto con idrante da demolire
- gepl. Drainage - drenaggio in prog.
- gepl. Schacht - pozzetto in prog.

TECHNISCHE DATEN SKIPWEG RARA

DATI TECNICI SENTIERO DA SCI RARA
 0,22 ha Pistenfläche - superficie stabile
 278,07 m horizontale Länge - lunghezza orizzontale
 12,0 m max Breite - larghezza max
 32,32 m Höhenunterschied - dislivello
 16,00 % maximale Neigung - pendenza massima
 3,80 % minimale Neigung - pendenza minima
 11,62 % mittlere Neigung - pendenza media

TECHNISCHE DATEN ERDBEWEGUNGSARBEITEN

DATI TECNICI MODELLAMENTI TERRENI
 1.100 m² Aushub - Sterro
 1.400 m² Aufschüttung - riporto
MASSTAB 1:500 SCALA
 der Abstand der Höhenlinien beträgt 1,0 Meter
 l'equidistanza fra le curve di livello è di m. 1,0

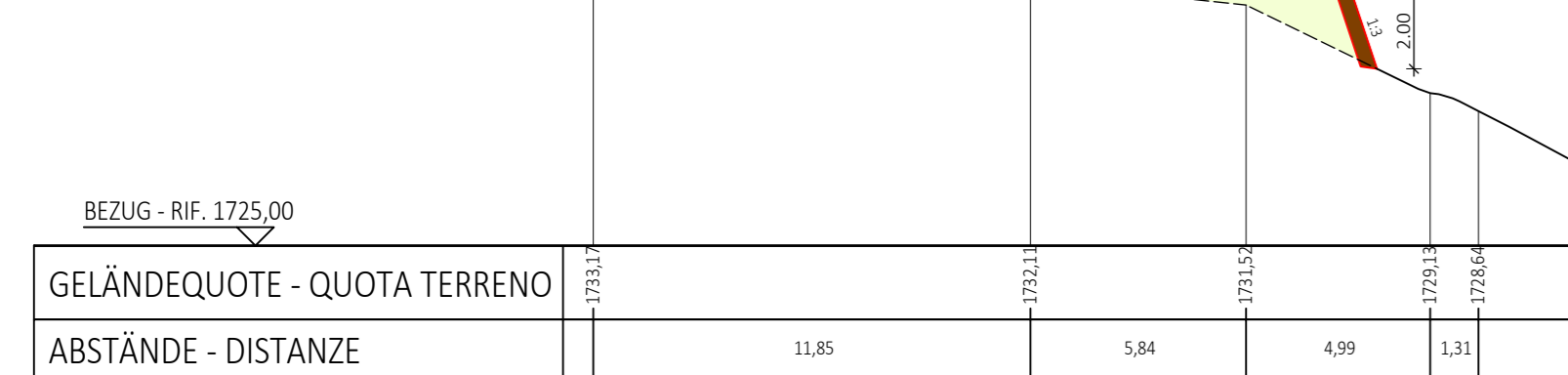


PROFIL - PROFILO : QP3.1

PROG. : 60,00

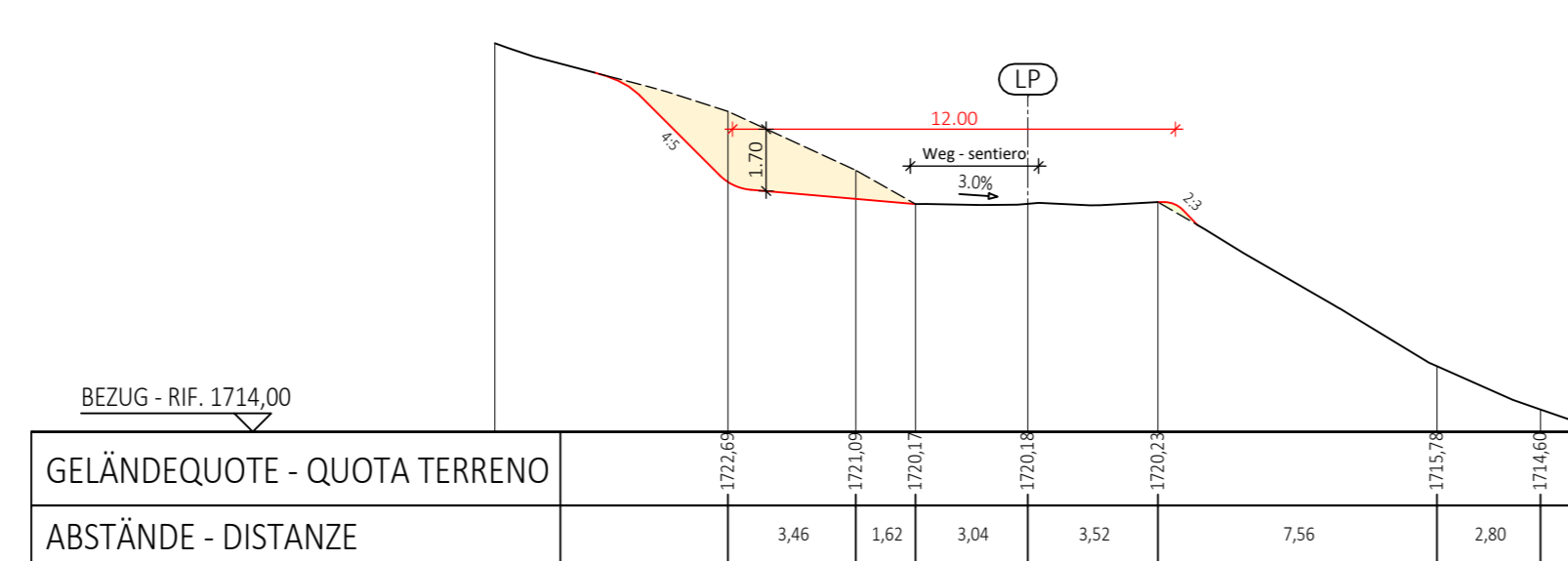
LEGENDE - LEGENDA

- best. Gelände - terreno esist.
- gepl. Skipiste - pista da sci in prog.
- Aufschüttung - riporto
- Aushub - demolizione



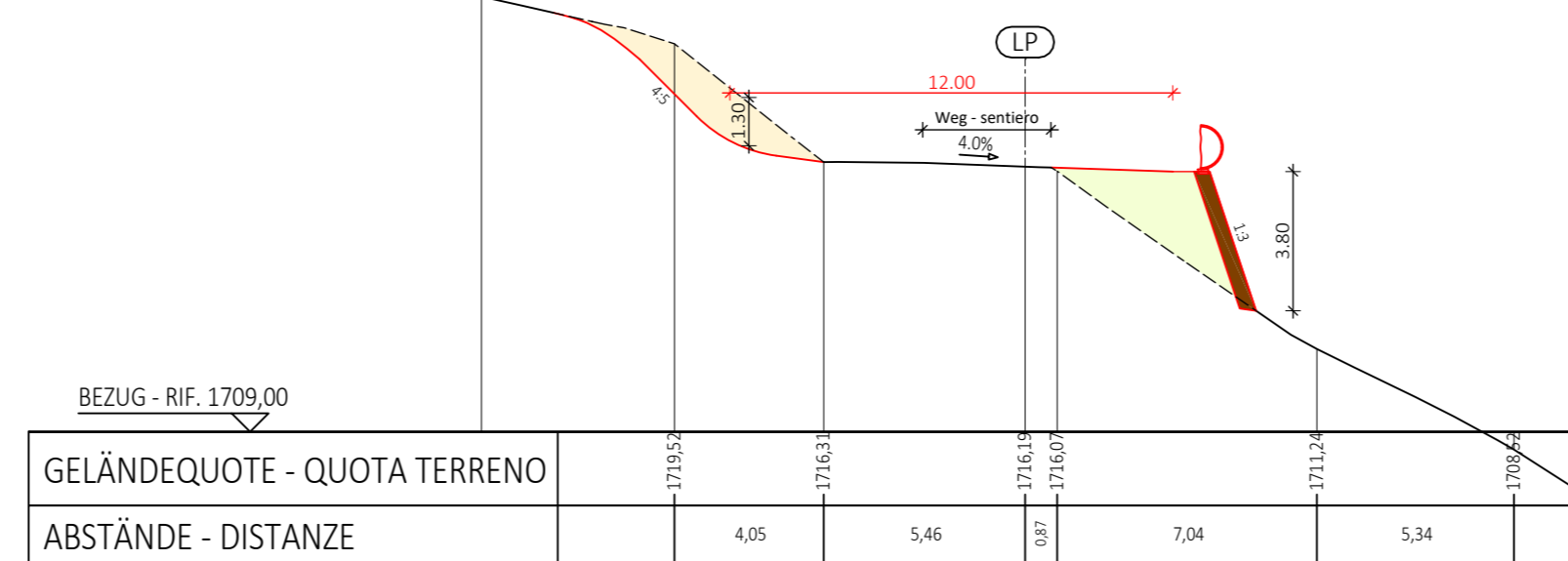
PROFIL - PROFILO : QP3.3

PROG. : 144,86



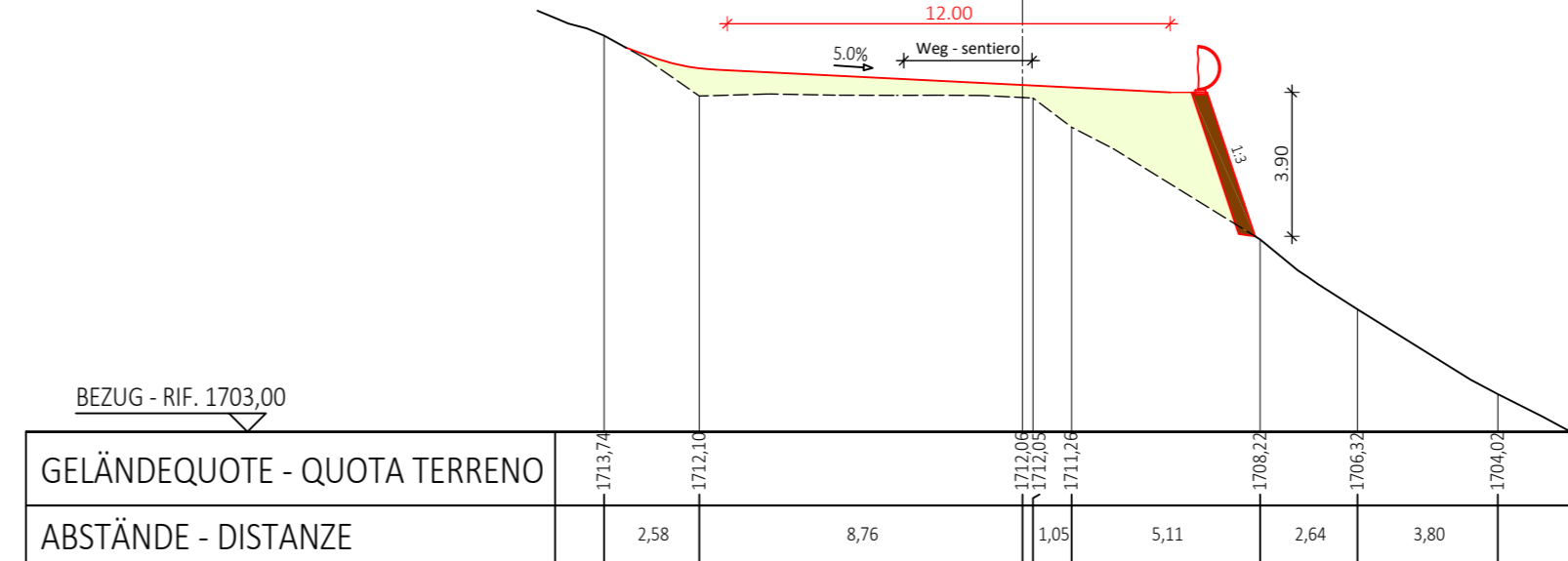
PROFIL - PROFILO : QP3.5

PROG. : 194,86



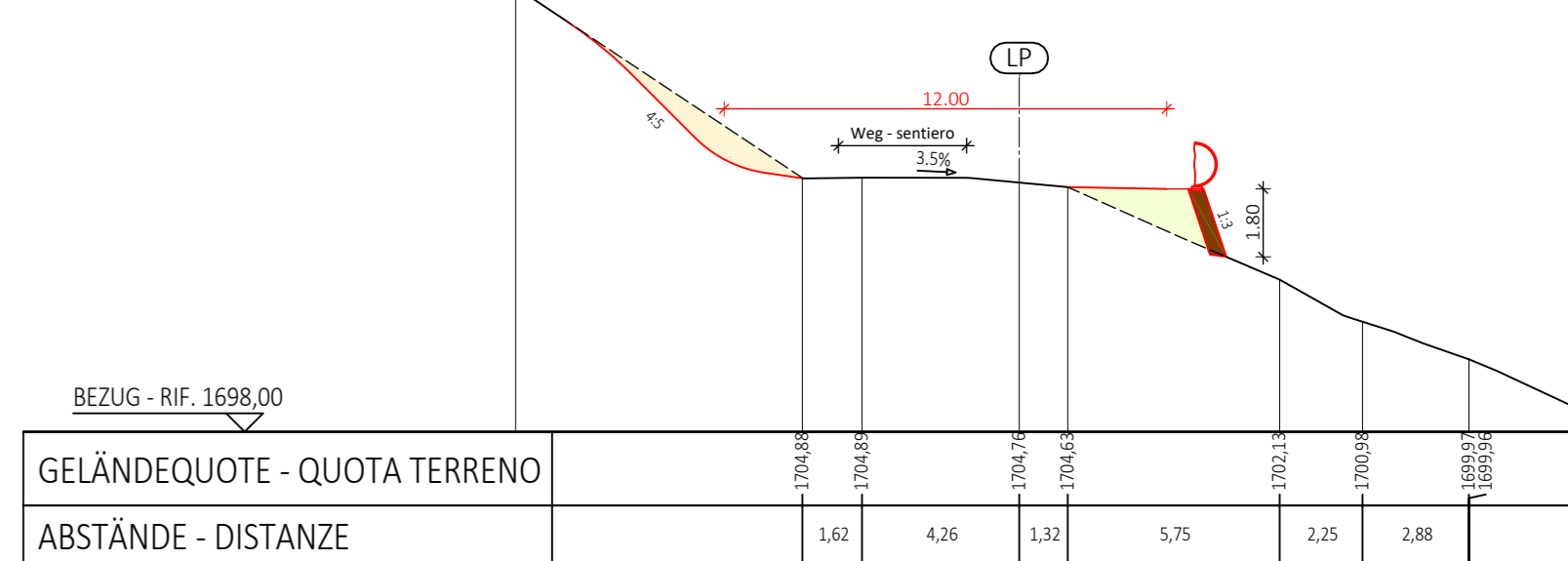
PROFIL - PROFILO : QP3.7

PROG. : 234,86



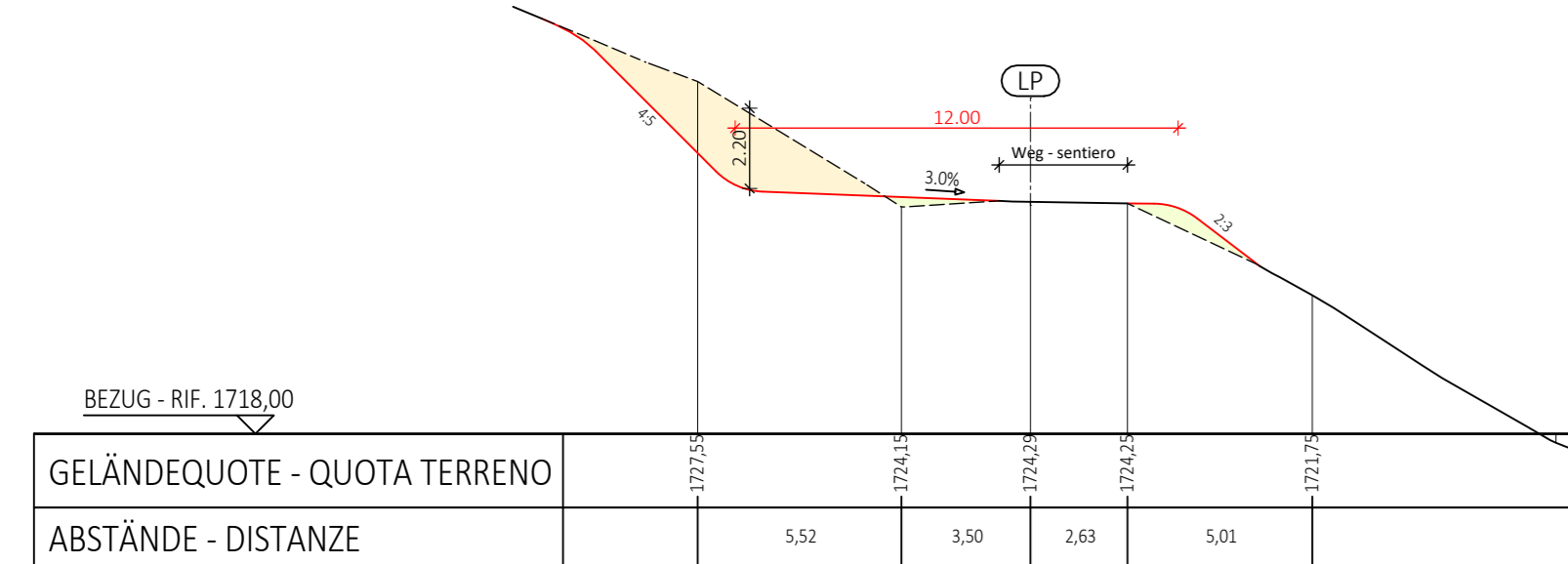
PROFIL - PROFILO : QP3.9

PROG. : 284,86



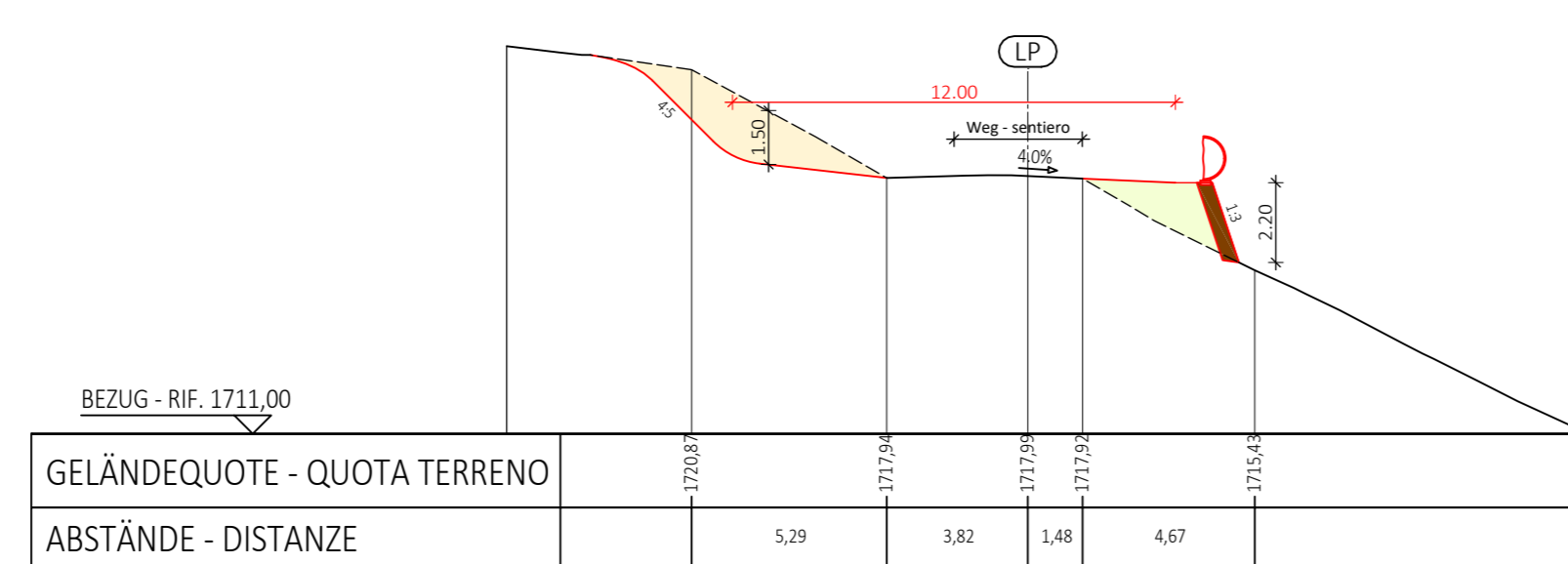
PROFIL - PROFILO : QP3.2

PROG. : 114,86



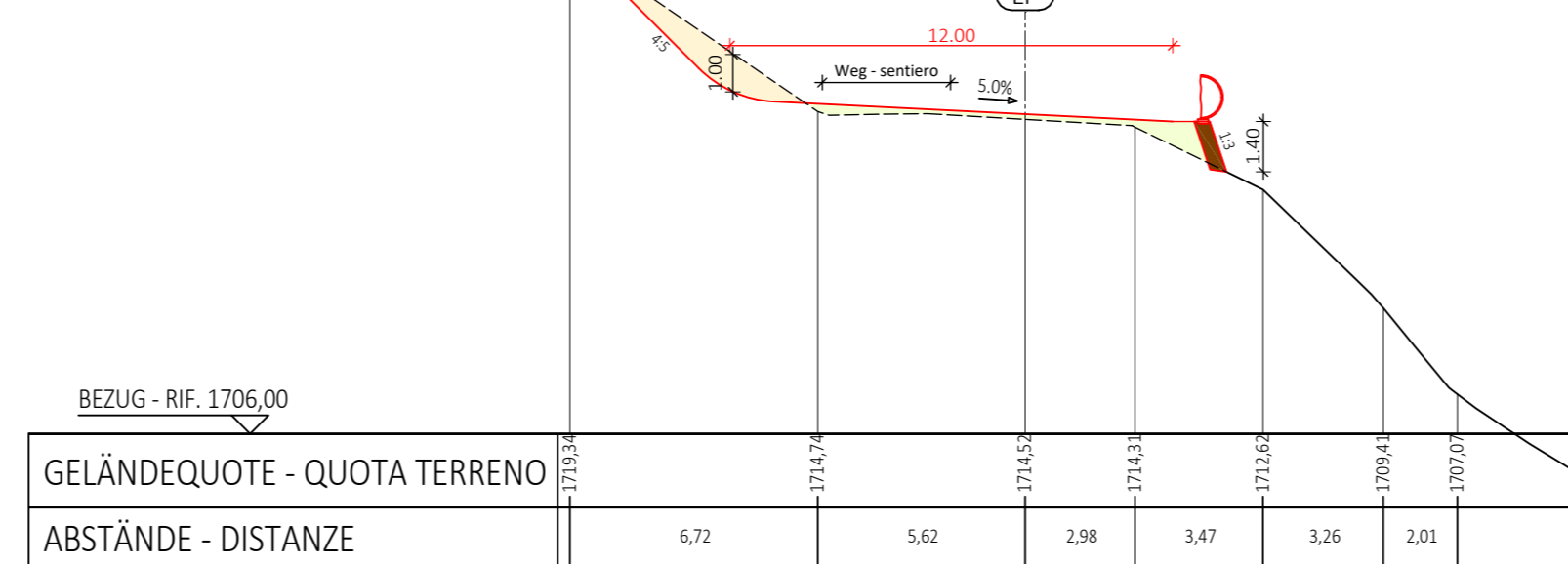
PROFIL - PROFILO : QP3.4

PROG. : 169,86




PROFIL - PROFILO : QP3.6

PROG. : 214,86



PROFIL - PROFILO : QP3.8

PROG. : 254,86

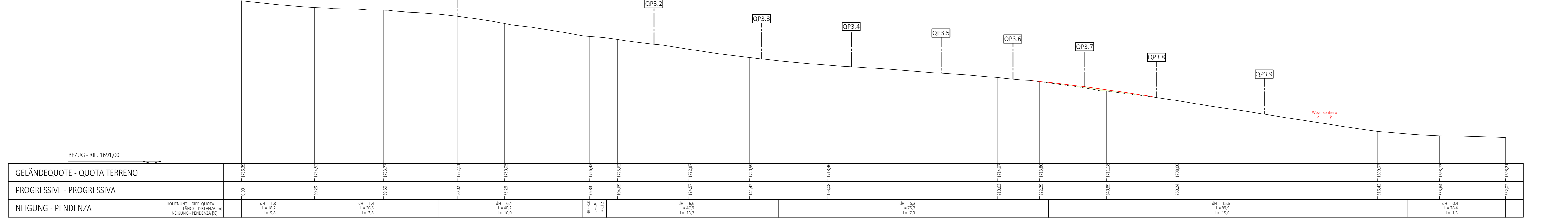


LÄNGSPROFIL SKIWEG RARA PROFILO LONGITUDINALE SENTIERO DA SCI RARA

M.1:500

LEGENDE - LEGENDA

- best. Gelände - terreno esist.
- gepl. Skipiste - pista da sci in prog.
- Aufschüttung - riporto
- Aushub - demolizione



Gemeinde Enneberg Comune di Marebbe		Aut. Prov. Bozen Prov. Aut. Bolzano	
Bauherr/ Committente			
SELBAHNEN ST. VIGIL IN ENNEBERG AG FUNIVIE SAN VIGILIO DI MAREBBE SPA 39030 St. Vigil in Enneberg Str. Plan de Corones Nr. 38 Telefon: 0474/501131 e-Mail: info@funivi.it		39030 San Vigilio di Marebbe Via Plan de Corones n. 38 Telefax: 0474/501546  Der Bauherr / Il committente	
Projekt		Progetto	
EINREICHPROJEKT Abbruch und Wiederaufbau der Aufstiegsanlage RARA, Erweiterung der Skipiste RARA I und Errichtung der neuen Skipiste RARA II		PROGETTO DEFINITIVO Demolizione e ricostruzione dell'impianto di risalita RARA, ampliamento della pista da sci RARA I e costruzione della nuova pista da sci RARA II	
Inhalt		Contenuto	
SKIWEG RARA	1:500	SENTIERO DA SCI RARA	1:500
Lageplan	1:500	Planimetria	1:500
Längsprofil	1:200	Profilo longitudinale	1:200
Querprofile	1:200	Sezioni trasversali	1:200
DR. ING. ERWIN GASSER VIA - MICHAEL PACHER - STR 11 39031 BRUNECK - BRUNICO (BZ) ☎ 0039 0474 551679 - ✉ info@gasser-ingenieur.it ☎ 0039 0474 537724 - ✉ info@gasser-ingenieur.it WWW.GASSER-INGENIEUR.IT			
Datum data		Projektileiter capo progetto	Prüfer controllore
Dez. 2017		P. Verginer	P. Verginer
Datum data		Bearbeiter elaboratore	Freigabe approvazione
20.12.2017		S. Huber	E. Gasser
		Rev. rev.	Art der Änderung tipo di modifica
		0	
			Projektnummer numero progetto
			032/2017
			Plannummer/ Index numero piano/ indice