

**LEGENDA**

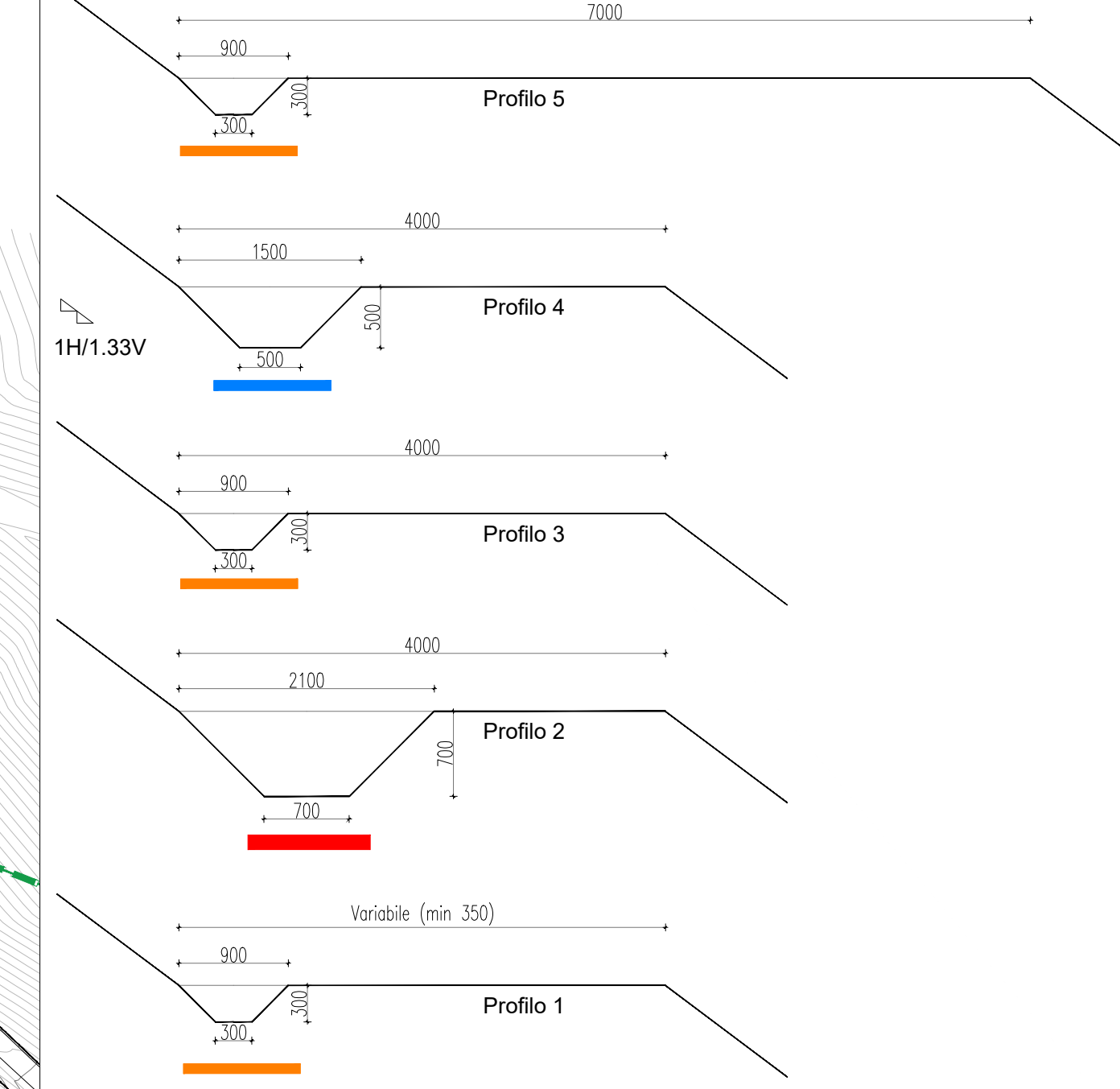
- VORGEFERTIGTER SCHACHT 100x100 / POZZETTO PREFABBRICATO 100x100
- VORGEFERTIGTER SCHACHT 120x150 / POZZETTO PREFABBRICATO 120x150
- PVC-ROHR Ø500 / TUBO IN PVC Ø500
- PPHM DN100 800 SN16 / PPHM DN100 800 SN16
- ERDE UHRGRUBE / FOSSO DI GUARDIA IN TERRA dim. b=30cm B=90cm H=30cm
- ERDKANAL / CANALE IN TERRA dim. b=50cm B=150cm H=50cm
- ERDKANAL / CANALE IN TERRA dim. b=70cm B=210cm H=70cm

**OBERFLÄCHENENTWÄSSERUNGSPLAN / PLANIMETRIA DRENAGGI SUPERFICIALI**

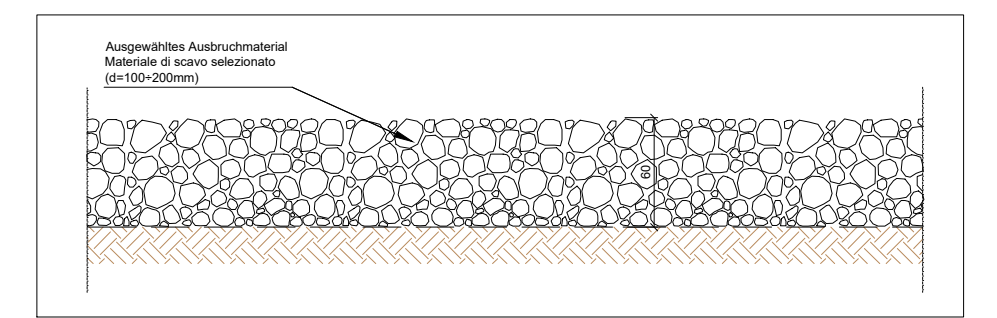
1:1000

**BODENABSTAND / KANALPROFILE / PROFILI FOSSI/CANALI IN TERRA**

1:500



**SCHNITT BASE STORE / SEZIONE BASE DEPOSITO**



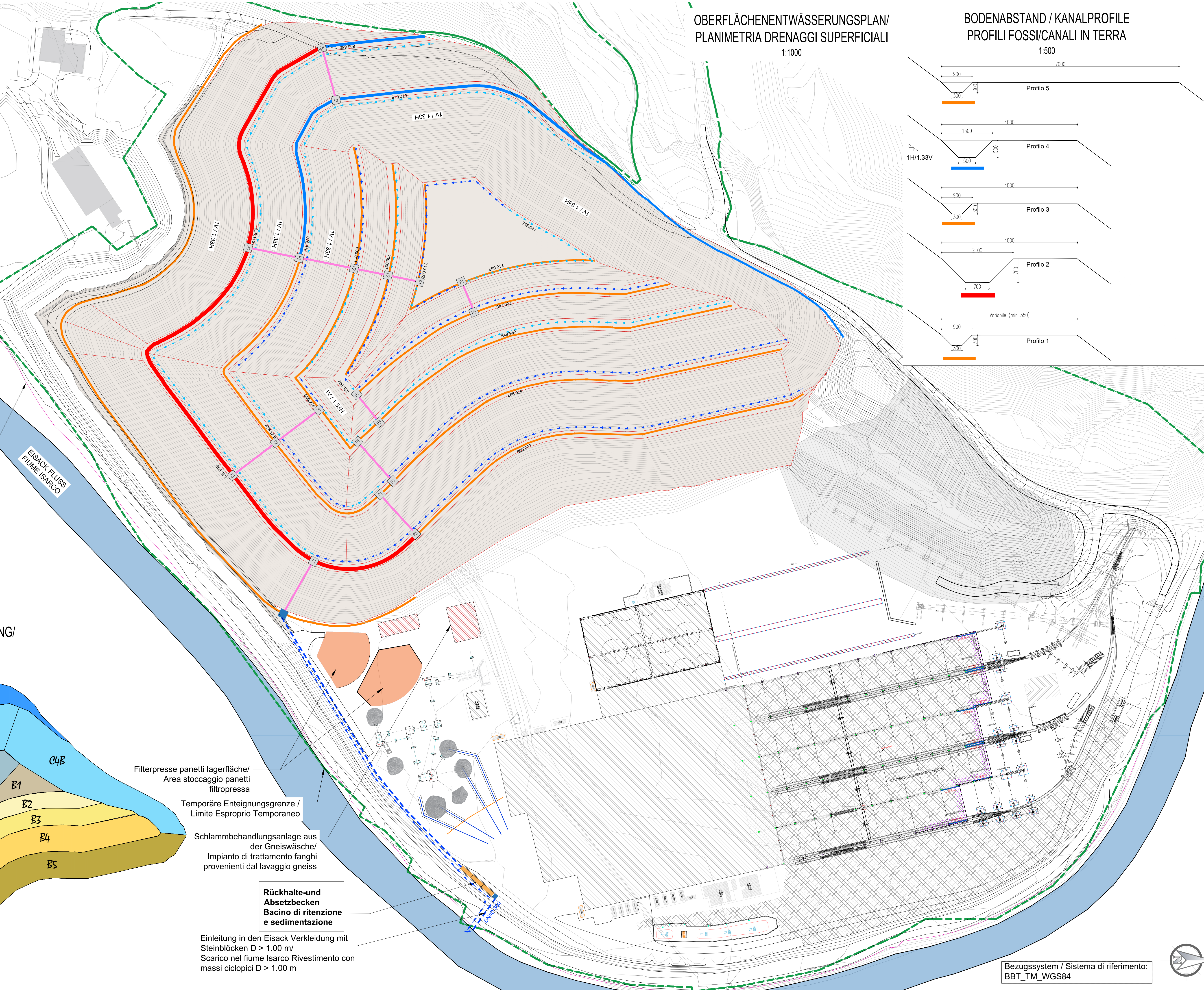
**Referenzdokumente / Documenti di riferimento**

02_H61_BS_450_KLP_B0130_54633	Übersichtsplan - Zufahrt zur Baustelle Hinterrigger	Planimetria generale - Strada di accesso al cantiere Hinterrigger
02_H61_DB_300_KLP_B0130_51117	Lageplan und Schnitte	Planimetria e sezioni Morfologia e viabilità
02_H61_EW_450_KLP_B0130_51119	Details und typologische Abschnitte - Synoptischer Plan der Entwässerung	Particolari e sezioni tipologiche - Piano sinottico concetto gestione acque meteoriche superficiali
02_H61_DB_300_KTB_B0130_51054	Nachweis der Standfestigkeit und Setzungsrechnung Hinterrigger	Area Operativa Hinterrigger - Relazione di sistemazione idraulica

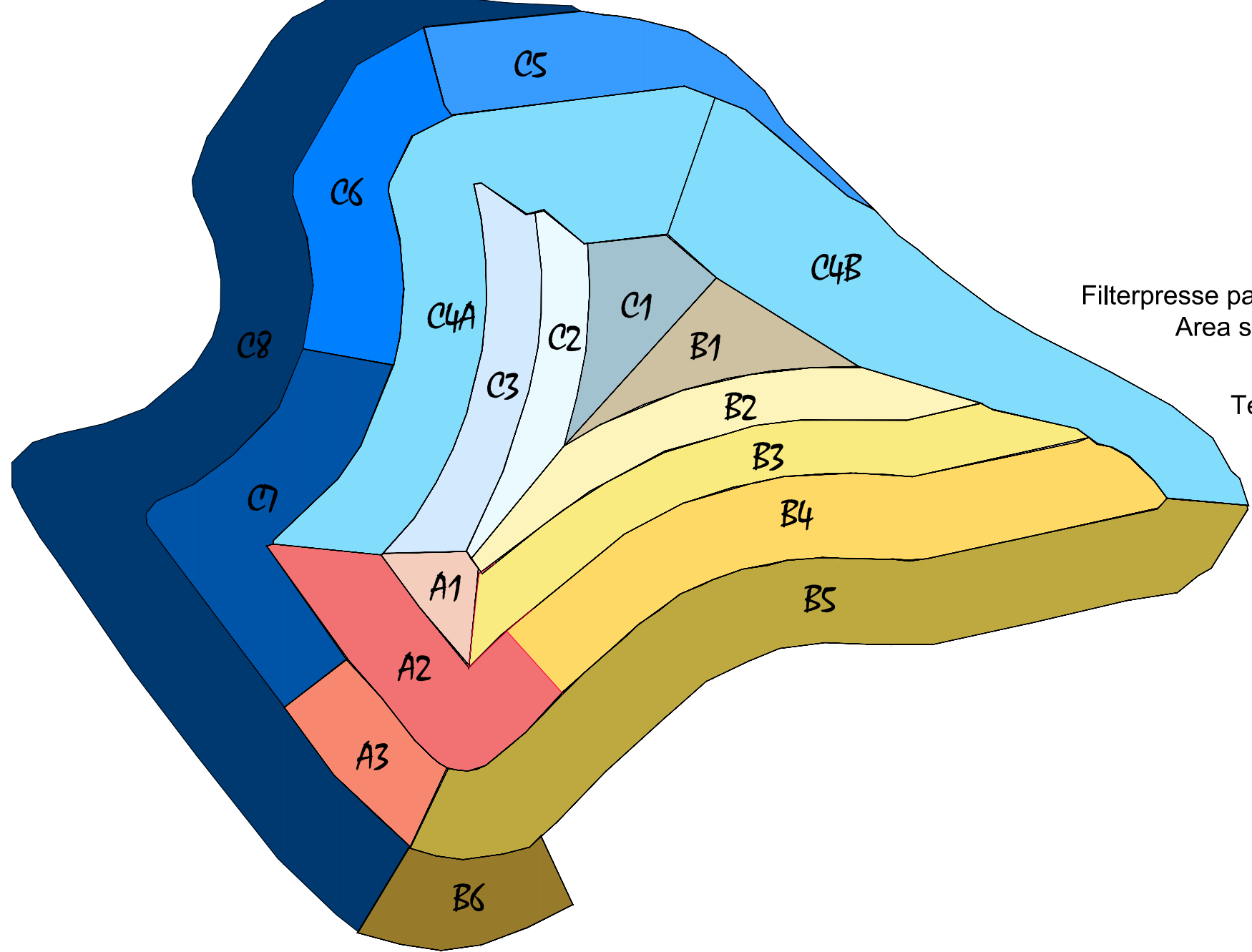
**Bearbeitungsstand / Stato di elaborazione**

Revision	Abgabe / Emissione	Änderungen / Modifiche	Verantwortlicher Änderung / Responsabile modifica	Datum / Data
00	Abgabe / Emissione		BTC	28.10.2022
01	Änderung der Sedimentationskennlinie / Modifica geometria vasca di sedimentazione		BTC	10.04.2024

Fluss Erkant/Ciglio Fiume Rilevato 23.11.2016



**ENTWÄSSERUNGSBEREICHE / VERWEIS AUF HYDRAULISCHE BEZIEHUNG / AREE DI DRENAGGIO / RIFERIMENTO A RELAZIONE IDRAULICA**



Filterpresse panetti lagerfläche / Area stoccaggio panetti filtropressa

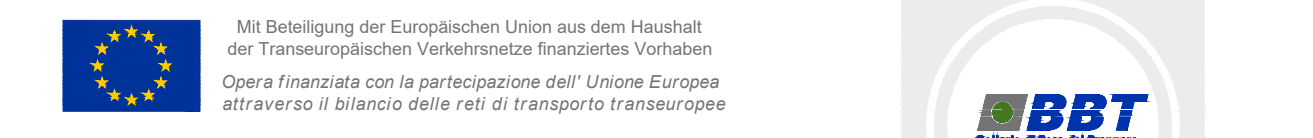
Temporäre Enteignungsgrenze / Limite Esproprio Temporaneo

Schlammbehandlungsanlage aus der Gneiswäse / Impianto di trattamento fanghi provenienti dal lavaggio gneiss

Rückhalte- und Absetzbecken / Bacino di ritenzione e sedimentazione

Einleitung in den Eisack Verkleidung mit Steinblöcken D > 1.00 m / Scarico nel fiume Isarco Rivestimento con massi ciclopici D > 1.00 m

Bezugssystem / Sistema di riferimento: BBT\_TM\_WGS84



**Ausbau Eisenbahnaxe München-Verona / BRENNER BASISTUNNEL**  
 Detailplanung  
**GALLERIA DI BASE DEL BRENNERO**  
 Progettazione di dettaglio

H61 Baufeld Mauls 2-3	H61 Lotto Mules 2-3
Projekteinheit	WBS
Baustelleneinrichtung - Baustelle Hinterrigger	Cantierizzazione - Cantiere Hinterrigger
Dokumententyp	Lageplan
Titel	Lageplan Entsorgung Regenwasser vergeuden - Provisorische Phase
Typo documento	Planimetria
Titolo	Planimetria smaltimento acque meteoriche reflue - Fase Provisoria

Datum / Data	Name / Nome	Gesellschaft / Società
10.04.2024	BRG	SWS
10.04.2024	AMADINI	SWS
10.04.2024	BALLIANI	SWS

**BBT**  
 Galleria di Base del Brennero  
 Brennero Basistunnel BBT SE

Projekt / Stato	Lotto	Einheit / Unità	Nummer / Numero	Dokumententyp / Tipo documento	Vertrag / Contratto	Nummer / Numero	Revision / Revisione
02	H61	EW	450	KLP	B0130	51128	01