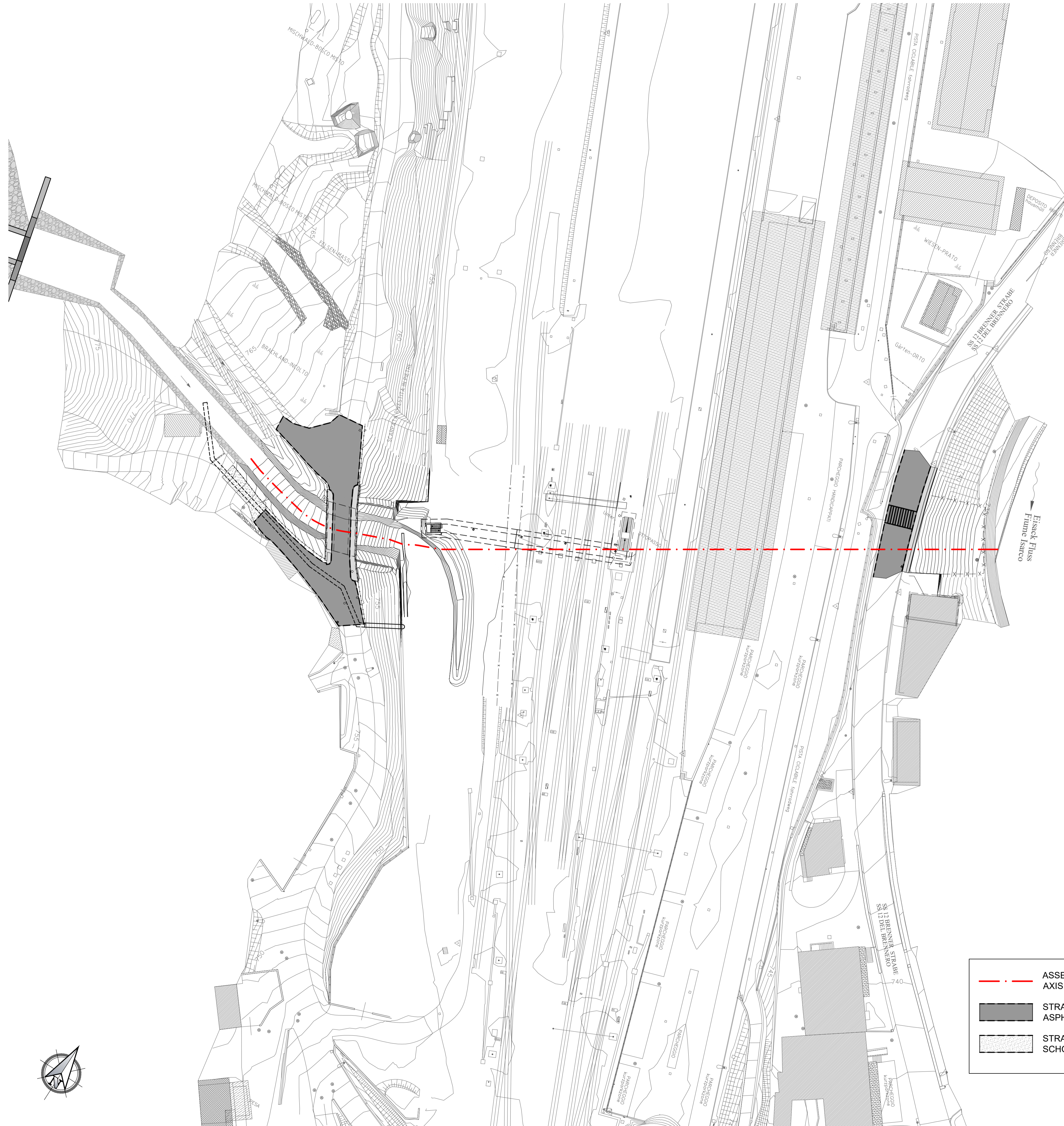





PLANIMETRIA  
LAGEPLAN  
(1:500)



-  ASSE CUNICOLO DI DRENAGGIO RIO RIOL  
AXIS ENTWÄSSERUNGSTOLLENS RIOLBACH
-  STRADA ASFALTATA  
ASPHALTIERTE STRASSE
-  STRADA STERRATA  
SCHOTTERSTRASSE

| Bearbeitungsstand<br>Stato di elaborazione |           |                             |  |               |
|--|-----------|-----------------------------|--|---------------|
| Revisione                                  | Revisione | Änderungen<br>Modifiche     | Verantwortlicher Änderung<br>Responsabile modifica | Datum<br>Data |
| 00   | 00        | Entversion / Prima Versione |  | 10.08.2022    |
| 01   | 01        | Recupero istruttoria BBT    |  | 26.10.2022    |
| 02   | 02        |                             |  |               |
| 03   | 03        |                             |  |               |
| 04   | 04        |                             |  |               |
| 05   | 05        |                             |  |               |

Mit Beteiligung der Europäischen Union aus dem Haushalt der Trans europäischen Verkehrsnetze finanziertes Vorhaben  
Opera finanziata con la partecipazione dell'Unione Europea attraverso il bilancio delle reti di trasporto trans europee



Ausbau Eisenbahnachse München-Verona  
**BRENNER BASISTUNNEL**  
Ausführungsplanung

Potenziamento asse ferroviario Monaco - Verona  
**GALLERIA DI BASE DEL BRENNERO**  
Progetto Esecutivo

|   |                                |
|---|--------------------------------|
| <b>Baulos H81 Bahnhof Franzensfeste</b> |                                |
| <b>Lotto H81 Stazione Fortezza</b>      |                                |
| Sub-Baulos                              | Sublotto                       |
| Entwässerungsstollens für den Riobach   | Cunicolo di drenaggio rio Riol |
| Fachbereich                             | Settore                        |
| 01-ALLGEMEINE DOKUMENTE                 | 01-ELABORATI GENERALI          |
| Titel                                   | Titolo                         |
| Lageplan Bestand                        | Planimetria stato attuale      |

|   |                           | Datum / Data                      | Name / Nome               |
|---|---------------------------|-----------------------------------|---------------------------|
| Bearbeitet / Elaborato  |                           | 26.10.2022                        | A. Crippa                 |
| Geprüft / Verificato  |                           | 26.10.2022                        | A. Polli                  |
| GALLERIA DI BASE DEL BRENNERO - BRENNER BASISTUNNEL BBT SE  |                           | Freigegeben / Autorizzato         |                           |
| Piazza Stazione 1 • I-39100 Bolzano<br>Tel.: +39 0471 0622-10 • Fax: +39 0471 0622-11<br>Amraser Str. 8 • A6020 Innsbruck<br>Tel.: +43 512 4030 • Fax: +43 512 4030-110<br>Email: bbt@bbt-se.com • www.bbt-se.com |                           | Gesehen BBT / Visto BBT           |                           |
|   |                           | Massstab / Scala                  | 1:500                     |
| Projekt-kilometer / Chilo metro progetto  | von / da bis / a bei / al | Bau-kilometer / Chilo metro opera | von / da bis / a bei / al |
| Staat / Stato   | Lotto                     | Einheit / Unità                   | Nummer / Numero           |
| 02  | H81                       | AF                                | 001                       |
|   |                           | Dokumentenart / Tipo documento    | Vertrag / Contratto       |
|   |                           | 1A8                               | D1538                     |
|   |                           | Nummer / Numero                   | Revision / Revisione      |
|   |                           | 01009                             | 01                        |