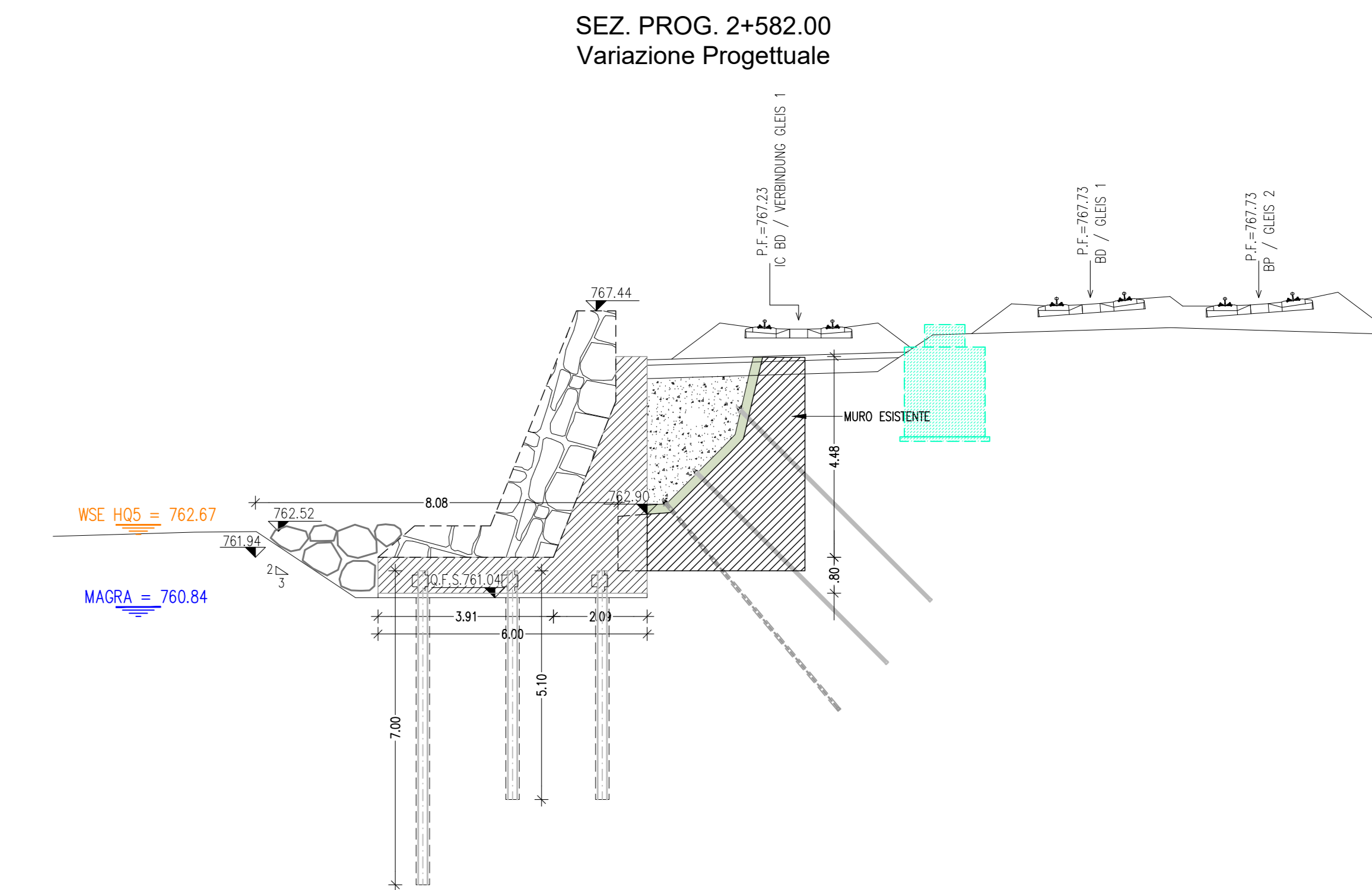


S/M = 1:100:100  
Q.R. = 754,00

QUOTE TERRENO HÖHEN ü.d.M. GELÄNDE	DISTANZE TERRENO ENTFERNUNGEN GELÄNDE
762,67	762,41
-15,39	762,44
-10,03	762,45
-15,47	762,50
-11,06	762,52
-9,69	762,53
-8,09	762,53
-5,83	762,52
-5,06	762,53
-4,52	762,82
-3,18	762,82
-1,53	762,87
-0,47	762,85
0,30	762,85
0,70	762,85
1,63	762,83
3,19	762,82
3,99	762,82
4,50	762,81
5,05	762,81
5,17	762,81
5,28	762,82
5,32	762,82
6,52	762,82
6,87	762,82
8,33	762,82
10,35	762,81
10,62	762,82
11,32	762,81
12,30	762,80
13,27	762,80
13,45	762,81



S/M = 1:100:100  
Q.R. = 753,00

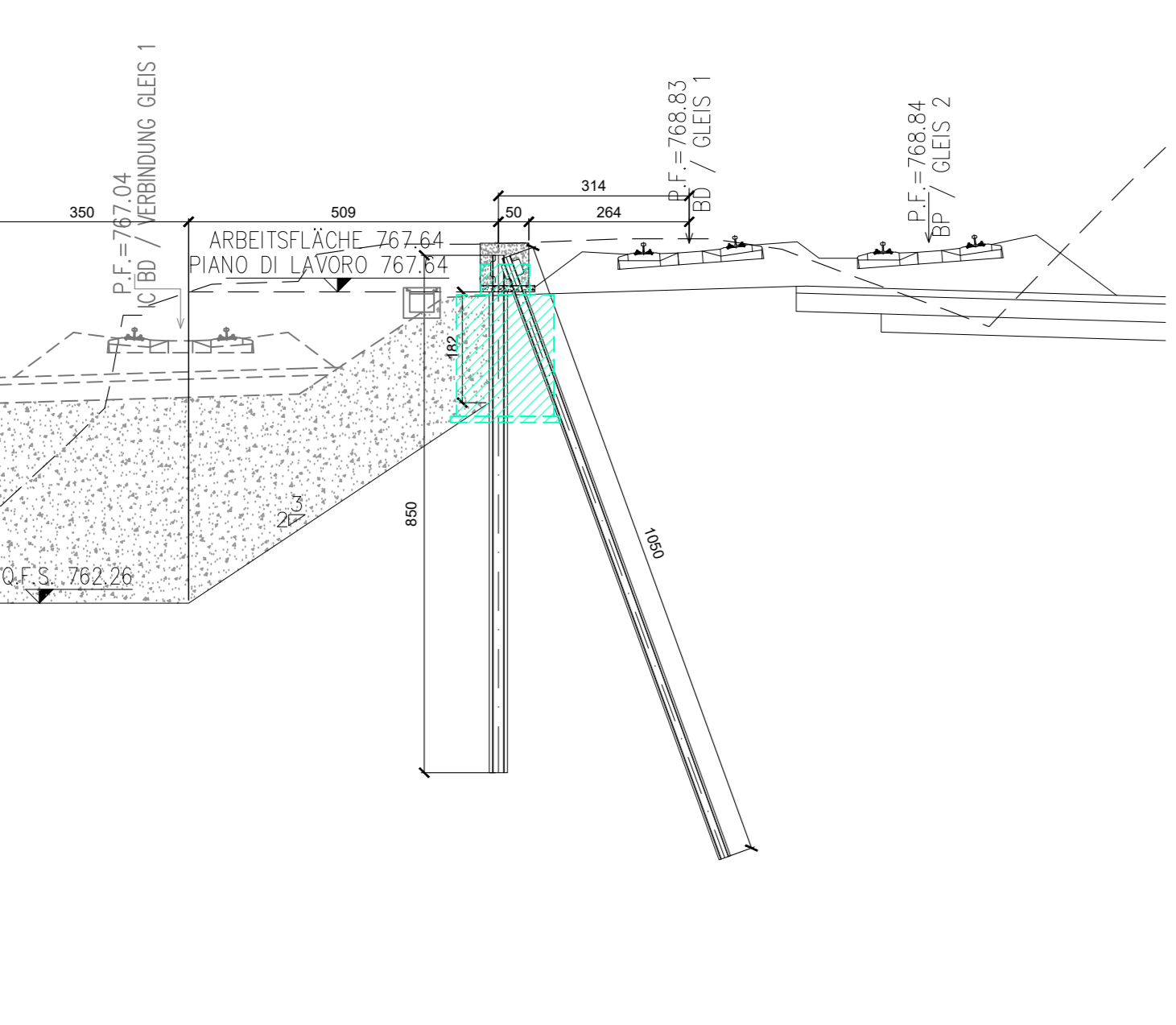
QUOTE TERRENO HÖHEN ü.d.M. GELÄNDE	DISTANZE TERRENO ENTFERNUNGEN GELÄNDE
762,67	762,41
-15,39	762,44
-10,03	762,45
-15,47	762,50
-11,06	762,52
-9,69	762,53
-8,09	762,53
-5,83	762,52
-5,06	762,53
-4,52	762,82
-3,18	762,82
-1,53	762,87
-0,47	762,85
0,30	762,85
0,70	762,85
1,63	762,83
3,19	762,82
3,99	762,82
4,50	762,81
5,05	762,81
5,17	762,81
5,28	762,82
5,32	762,82
6,52	762,82
6,87	762,82
8,33	762,82
10,35	762,81
10,62	762,82
11,32	762,81
12,30	762,80
13,27	762,80
13,45	762,81

**LEGENDA / LEGENDE**  
 WSE HQS LIVELLO DELLA PIENA CON TEMPO DI RITORNO 5 ANNI  
 WSE HQS HOCHWASSERSTAND MIT WIEDERKEHRZEIT 5 JAHRE  
 MAGRA NIEDRIGWASSERZEIT HOCHWASSERSTAND Q = 10m³/s  
 N.B.: IL LIVELLO IRRAGIONICO DI CALCOLO È IL LIVELLO DI "MAGRA"  
 N.B.: DER BERECHNETE WASSERSPIEGEL IST "NIEDRIGWASSERZEIT"

**Bearbeitungsstand**  
Stato di elaborazione

Revisione	Modifiche	Responsabile modifiche	Verantwortlicher Änderung	Datum
00	Emissione / Prima Versione		M. Sivetti	26.04.2021
01				
02				
03				
04				
05				

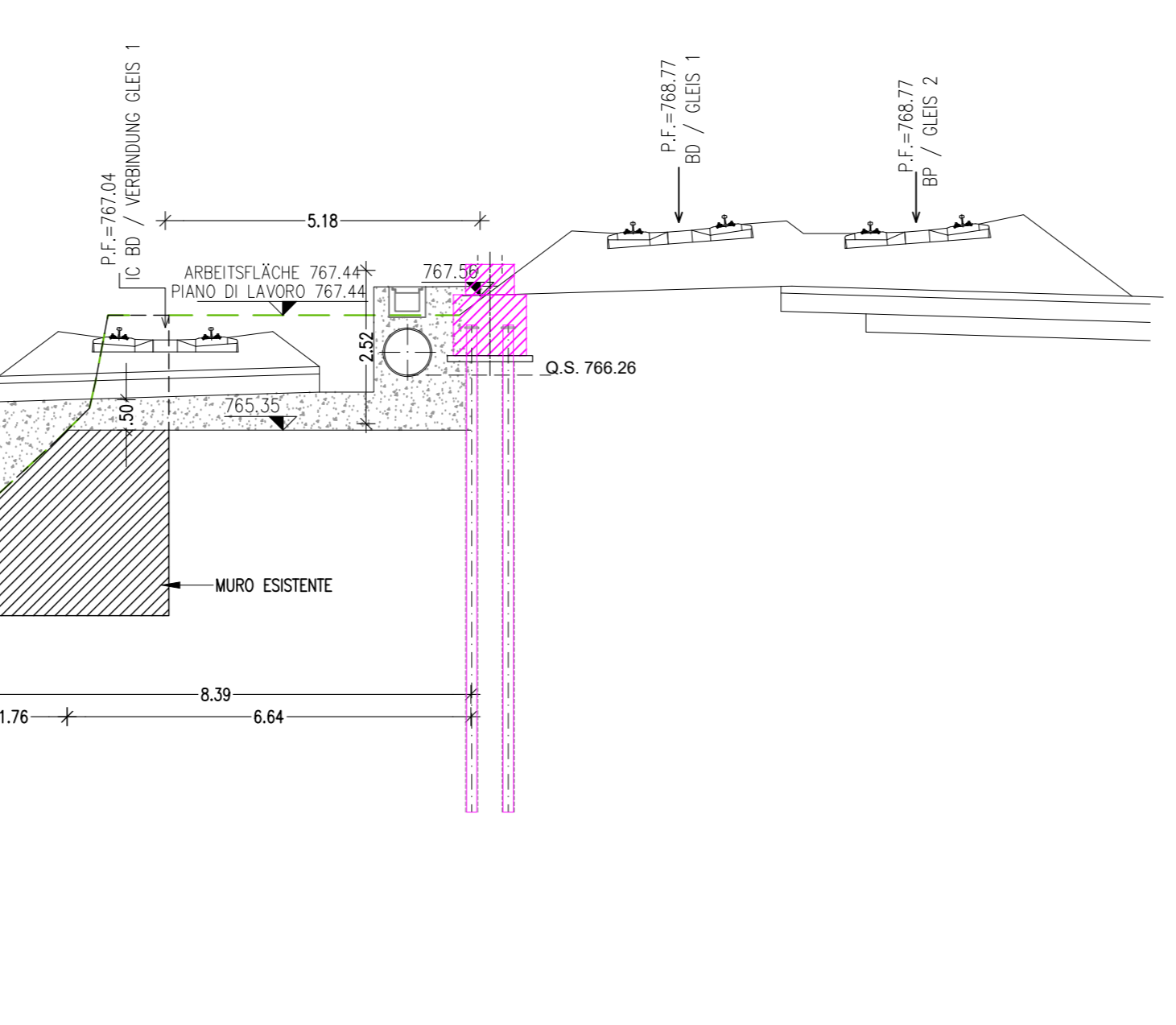
SEZ. PROG. 2+529.00  
Progetto Esecutivo



S/M = 1:100:100  
Q.R. = 754,00

QUOTE TERRENO HÖHEN ü.d.M. GELÄNDE	DISTANZE TERRENO ENTFERNUNGEN GELÄNDE
761,74	761,38
-8,67	761,39
-8,00	761,40
-7,43	761,40
-4,86	761,39
-3,95	761,41
-1,79	761,32
-0,94	761,32
0,51	761,32
0,20	761,32
2,34	761,32
3,32	761,32
4,11	761,32
4,85	761,32
5,73	761,32
6,89	761,32
7,30	761,32
8,01	761,32
8,73	761,32
9,45	761,32
9,88	761,32
11,10	761,32
12,64	761,32
13,29	761,32
14,20	761,32
14,68	761,32
15,17	761,32
15,19	761,32

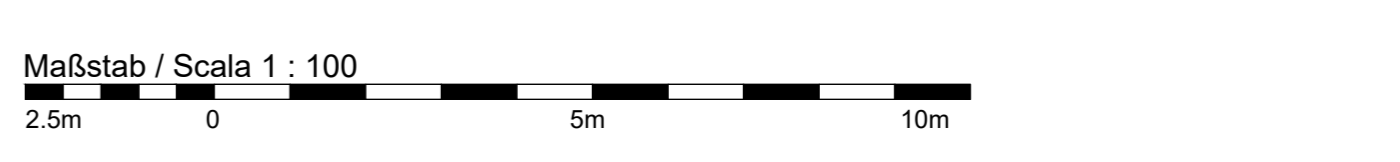
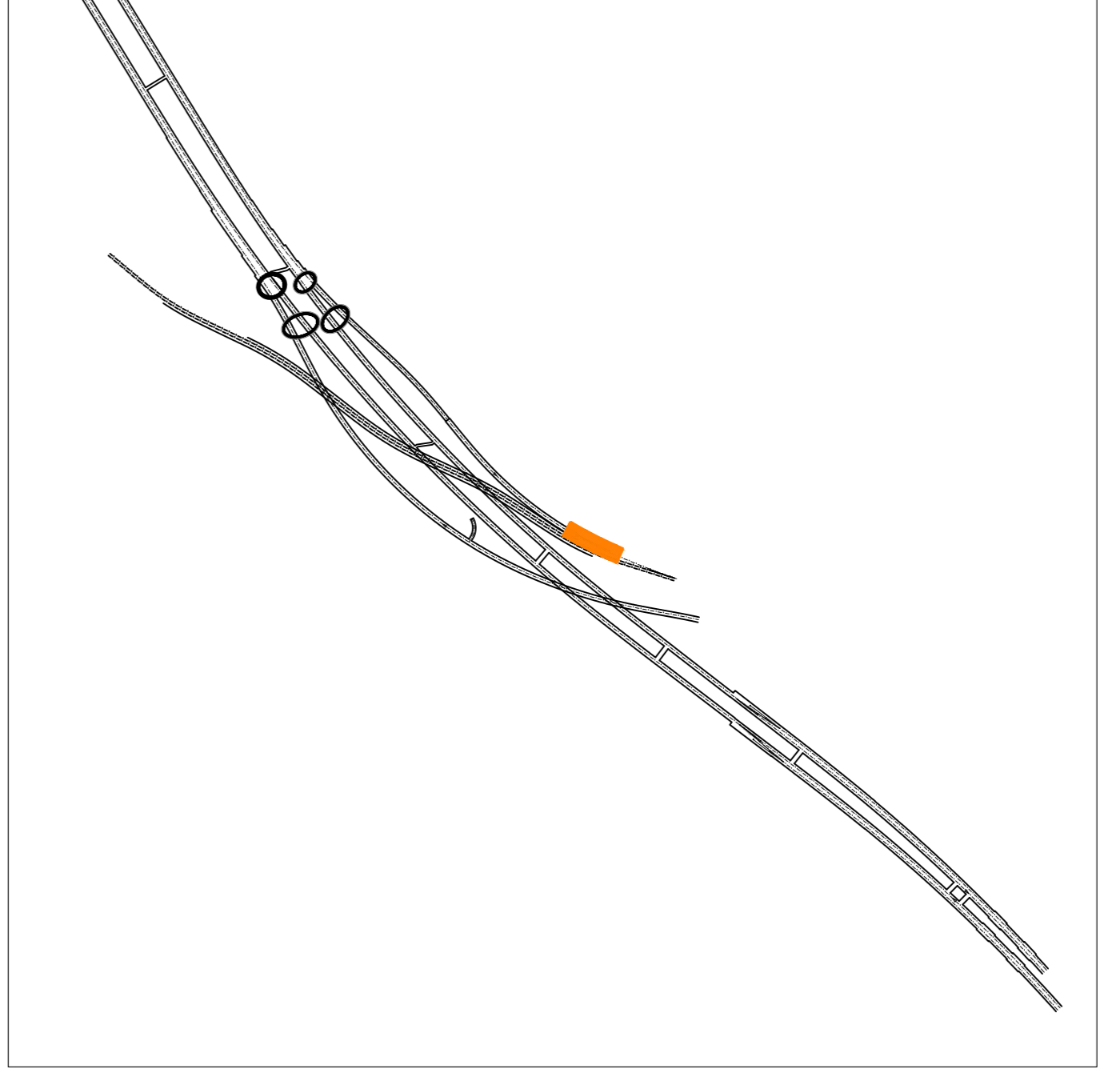
SEZ. PROG. 2+529.00  
Variazione Progettuale



S/M = 1:100:100  
Q.R. = 755,00

QUOTE TERRENO HÖHEN ü.d.M. GELÄNDE	DISTANZE TERRENO ENTFERNUNGEN GELÄNDE
761,74	761,38
-8,67	761,39
-8,03	761,39
-7,43	761,39
-4,86	761,39
-4,00	761,40
-2,95	761,41
-1,79	761,32
-0,94	761,32
-0,54	761,38
0,60	761,38
0,60	761,38
0,95	761,80
2,24	762,24
3,32	762,39
3,50	762,41
4,11	762,41
4,83	762,41
5,04	762,45
6,04	762,45
6,69	762,48
7,30	762,50
8,01	762,50
8,73	762,50
9,88	762,53
11,10	762,87
12,44	762,31
13,21	762,50
14,20	762,50
14,68	762,50
15,17	762,50
15,19	762,50
15,19	762,52
15,19	762,50

KEY-PLAN



**BRENNER BASISTUNNEL**  
Designvariante  
Potenziamento asse ferroviario Monaco - Verona  
**GALLERIA DI BASE DEL BRENNERO**  
Variazione Progettuale

Sub-Bauwerks Hauptbauwerke Eisenunterquerung  
Sublotto di costruzione Opere Principali Sottotraversamento Isarco

Fachbereich	06 - Bauwerksplanung	Sette	06 - Progettazione delle opere
Thema	02 - Offene Bauweise	Temu	02 - Galleria artificiale
Dokumententyp		Typo documento	
Querschnitt / Regelprofil		Sezione trasversale / Sezione Tipo	
Titolo	Verbindungstunnel Gleis 1 km 2+525-2+680	Querschnitt / Verificato	26.04.2021
Querschnitte - Vergleich PE / VT-045		Passageprofil / Aufmaß	26.04.2021
		Querschnitt / Verifizato	26.04.2021
		Passageprofil / Aufmaß	26.04.2021
		Querschnitt / Verifizato	26.04.2021
		Passageprofil / Aufmaß	26.04.2021

GALLERIA DI BASE DEL BRENNERO - BRENNER BASISTUNNEL, SETTE

Progetto	vst / da	54/015	Scale	vst / da	54/015
Disegnato	del / at	58/100	Modificato	del / at	58/100
Stampato	del / at	58/100	Verificato	del / at	58/100
			Convalidato	del / at	58/100
			Numero	del / at	58/100
			Controllato	del / at	58/100
			Temu	del / at	58/100
			Numero	del / at	58/100
			Controllato	del / at	58/100
			Temu	del / at	58/100
			Numero	del / at	58/100
			Controllato	del / at	58/100
			Temu	del / at	58/100
			Numero	del / at	58/100
			Controllato	del / at	58/100
			Temu	del / at	58/100
			Numero	del / at	58/100
			Controllato	del / at	58/100

02 H71 XX YYY 06 02 222.04 B0115 08870 320 00