

PROJEKT / PROGETTO

AUTONOME PROVINZ BOZEN - GEMEINDE BRUNECK
PROVINCIA AUTONOMA DI BOLZANO - COMUNE DI BRUNICO

22090

ERNEUERUNG DER AUFSTIEGSANLAGEN "KRONPLATZ 1+2" MIT NEUER PISTENANBINDUNG AM KRONPLATZ IN DER GEMEINDE BRUNECK

RINNOVO DEGLI IMPIANTI DI RISALITA "PLAN DE CORONES 1+2" CON NUOVO COLLEGAMENTO ALLE PISTE SUL PLAN DE CORONES NEL COMUNE DI BRUNICO

INHALT / CONTENUTO

PROJEKT

SKIWEG "WEIDEN"

- Lageplan 1:1.000
- Längsschnitt 1:2.000
- Querprofile 1:500
- Brücke: Grundriss und Schnitte 1:100

AUFTRAGGEBER / COMMITTENTE

KRONPLATZ SEILBAHN GMBH

Reischach, Seilbahnstraße 10
39031 Bruneck

PROJEKTANT / PROGETTISTA

iPM Engineering

Dott. Ing. Markus Pescollderungg
Dott. Ing. Udo Mall

I-39031 Bruneck, Gilmplatz 2 / Brunico, piazza gilm 2
Tel.: 0474/050005 - E-Mail: info@ipm.bz - Web: www.ipm.bz

ARBEITSGRUPPE / GRUPPO DI LAVORO

Jesacher

Geologiebüro - Studio di geologia
I-39031 Bruneck/Brunico, Via Carl-Toldt-Straße 11
t. 0474/409376 info@jesacher.bz

jesacher
geologiebüro | studio di geologia

TRIFOLIUM

Dr. Kurt Kußstatscher
I-39050 Jenesien - Afingerweg 40
Tel. 3355346470 www.trifolium.net



März 2024	DB	MP
Nov 2023	DB	MP
Dez 2022	DB	MP
Datum data	bearb. elab.	gepr. esam.

Anlage

Allegato

03.4



ERNEUERUNG DER AUFSTIEGSANLAGEN "KRONPLATZ 1+2" MIT NEUER PISTENANBINDUNG AM KRONPLATZ IN DER GEMEINDE BRUNECK

PROJEKTANT / PROGETTISTA

iPM Engineering
Dott. Ing. Markus Pescolliderogg / Dott. Ing. Udo Mall
I-39031 Bruneck, Gilmlatz 2 / Brunico, piazza Gilm 2 - 0474/050005 - info@ipm.bz - www.ipm.bz



Nov 2023	DB	MP
Dez 2022	DB	MP
Datum	bearb.	gepr.
data	elab.	esam.
Plan-Nr.	n° disegno	

03.4.a

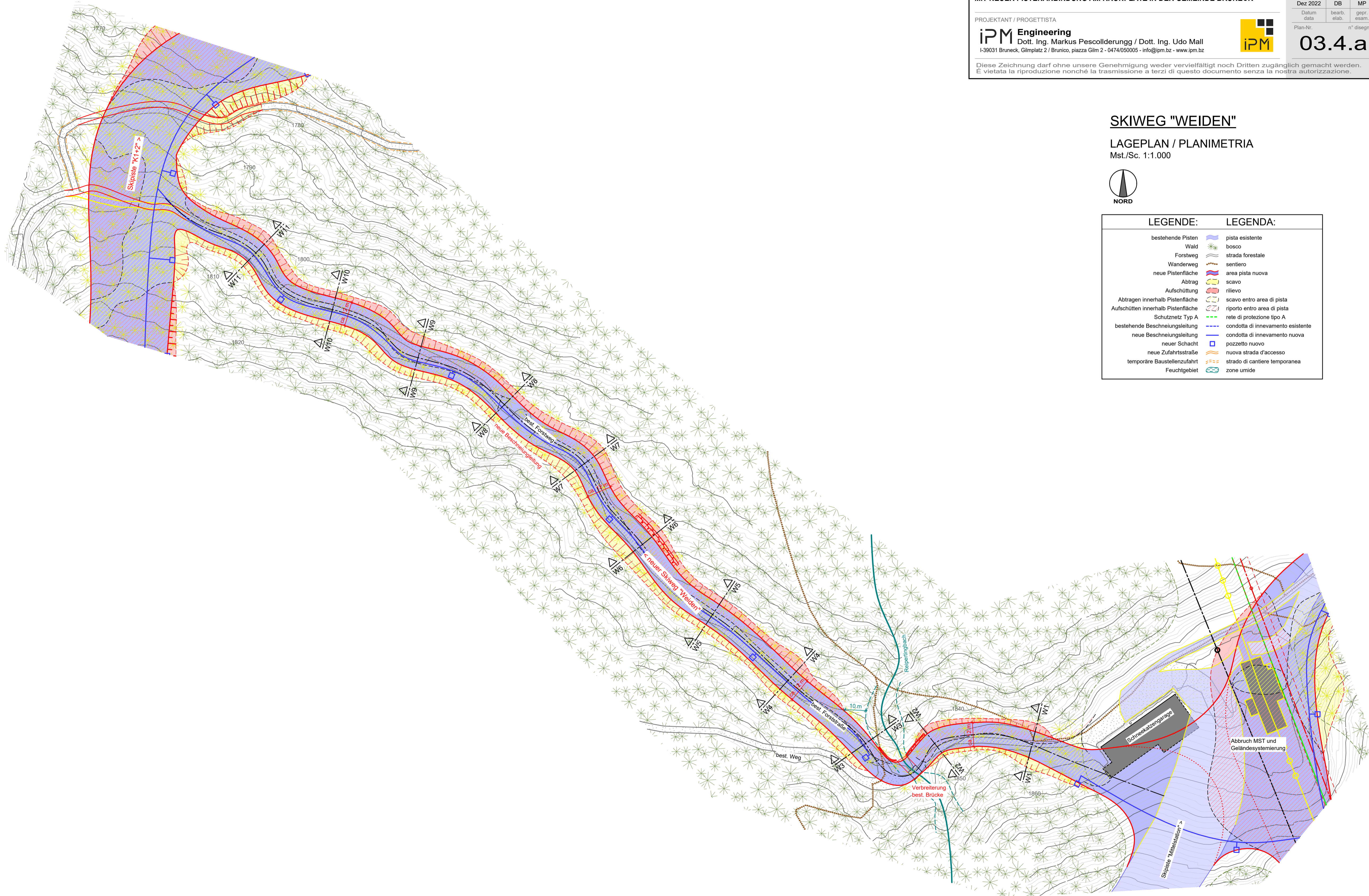
Diese Zeichnung darf ohne unsere Genehmigung weder vervielfältigt noch Dritten zugänglich gemacht werden.
È vietata la riproduzione nonché la trasmissione a terzi di questo documento senza la nostra autorizzazione.

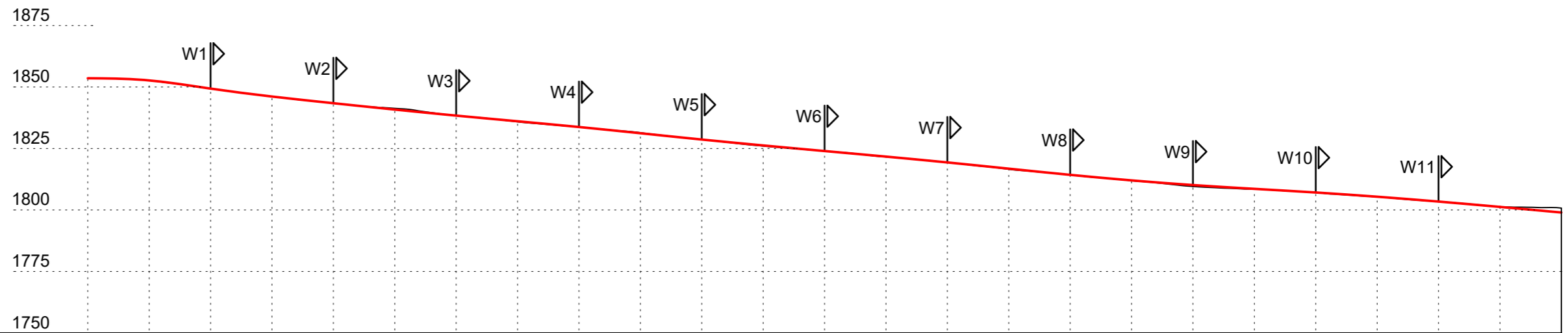
SKIWEG "WEIDEN"

LAGEPLAN / PLANIMETRIA
Mst./Sc. 1:1.000



LEGENDE:	LEGENDA:
bestehende Pisten	pista esistente
Wald	bosco
Forstweg	strada forestale
Wanderweg	sentiero
neue Pistenfläche	area pista nuova
Abtrag	scavo
Aufschüttung	rilevo
Abtragen innerhalb Pistenfläche	scavo entro area di pista
Aufschütten innerhalb Pistenfläche	riporto entro area di pista
Schutznetz Typ A	rete di protezione tipo A
bestehende Beschneiungsleitung	condotta di innevamento esistente
neue Beschneiungsleitung	condotta di innevamento nuova
neuer Schacht	pozzetto nuovo
neue Zufahrtsstraße	nuova strada d'accesso
temporäre Baustellenzufahrt	strada di cantiere temporanea
Feuchtgebiet	zone umide





Geländehöhe / quota terreno [müM/mslm]	0+000	1853.56	1853.56	1852.68	1849.35	1846.14	1843.41	1841.33	1838.37	1835.83	1833.74	1831.44	1828.64	1825.98	1823.96	1821.58	1819.33	1816.55	1814.28	1811.90	1809.55	1808.52	1807.11	1808.30	1803.42	1801.28	1798.97
Gradientenhöhe / quota pista [müM/mslm]	0+000	1853.56	1852.68	1849.35	1846.14	1843.41	1841.33	1838.37	1835.83	1833.74	1831.44	1828.64	1825.98	1823.96	1821.58	1819.33	1816.55	1814.28	1811.90	1809.55	1808.52	1807.11	1808.30	1803.42	1801.28	1798.97	
Stationierung / progressiva [m]	0+000	0+025	0+050	0+075	0+100	0+125	0+150	0+175	0+200	0+225	0+250	0+275	0+300	0+325	0+350	0+375	0+400	0+425	0+450	0+475	0+500	0+525	0+550	0+575	0+600		
Teildistanz / distanza parziale [m]		25,0	25,0	25,0	25,0	25,0	25,0	25,0	25,0	25,0	25,0	25,0	25,0	25,0	25,0	25,0	25,0	25,0	25,0	25,0	25,0	25,0	25,0	25,0	25,0		
Mittlere Neigung / pendenza media [%]		10,2			9,8			9,8			9,7			7,2			8,1										

SKIWEG "WEIDEN"

LÄNGSSCHNITT

Mst./Sc. 1:2.000

PROJEKT / PROGETTO

22090

ERNEUERUNG DER AUFSTIEGSANLAGEN "KRONPLATZ 1+2" MIT NEUER PISTENANBINDUNG AM KRONPLATZ IN DER GEMEINDE BRUNECK

PROJEKTANT / PROGETTISTA

iPM Engineering

Dott. Ing. Markus Pescollderugg / Dott. Ing. Udo Mall
I-39031 Bruneck, Gilmplatz 2 / Brunico, piazza Gilm 2 - 0474/050005 - info@ipm.bz - www.ipm.bz



Nov 2023 DB MP

Dez 2022 DB MP

Datum data bearb. elab. gepr. esam.

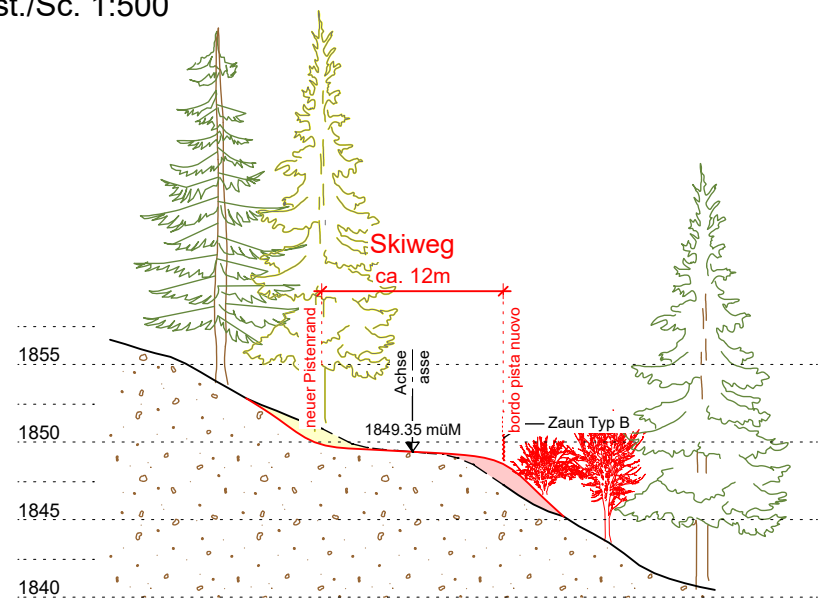
Plan-Nr. n° disegno

03.4.b

Diese Zeichnung darf ohne unsere Genehmigung weder vervielfältigt noch Dritten zugänglich gemacht werden.
É vietata la riproduzione nonché la trasmissione a terzi di questo documento senza la nostra autorizzazione.

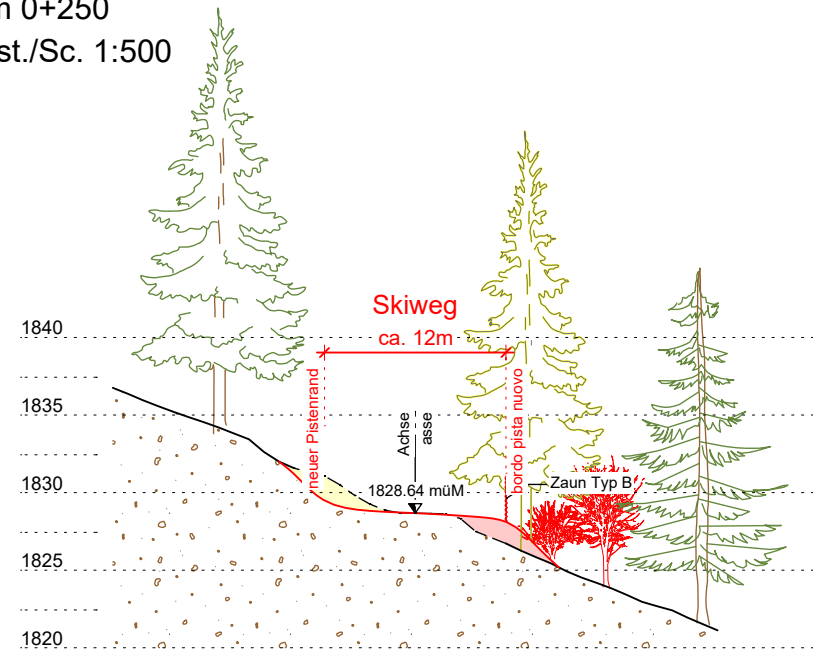
QUERSCHNITT / SEZIONE TRASVERSALE W1

km 0+050
Mst./Sc. 1:500



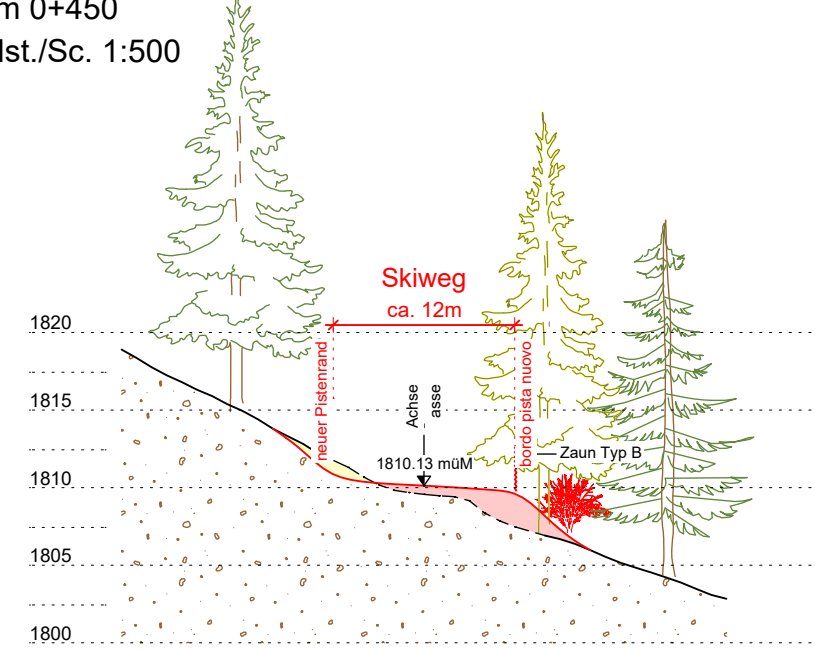
QUERSCHNITT / SEZIONE TRASVERSALE W5

km 0+250
Mst./Sc. 1:500



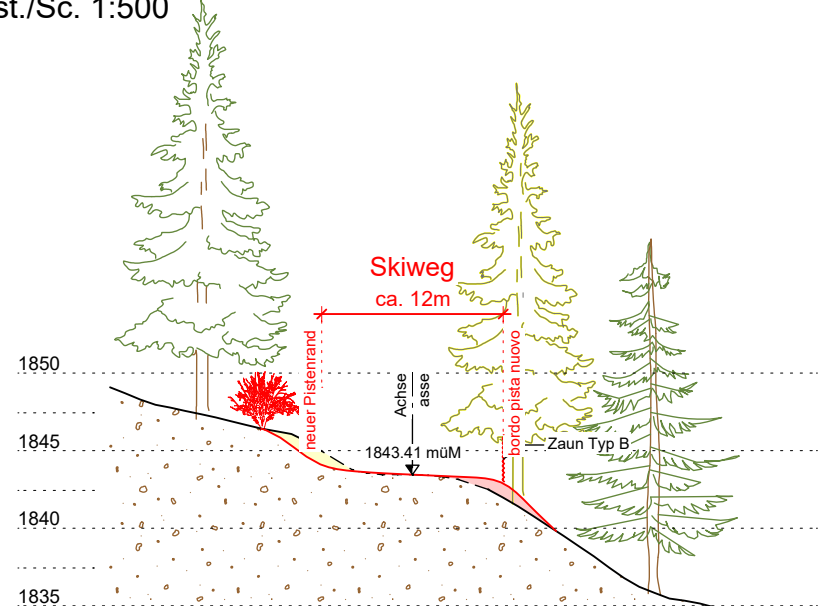
QUERSCHNITT / SEZIONE TRASVERSALE W9

km 0+450
Mst./Sc. 1:500



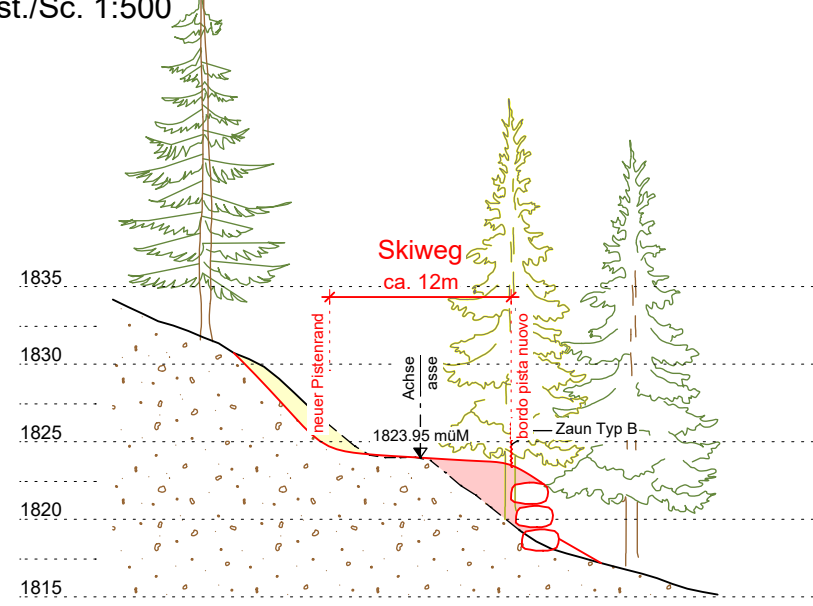
QUERSCHNITT / SEZIONE TRASVERSALE W2

km 0+100
Mst./Sc. 1:500



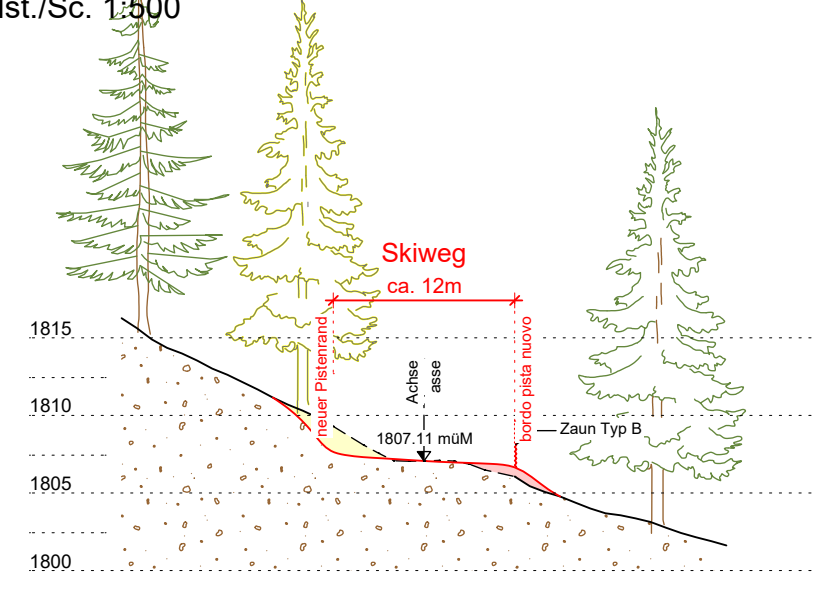
QUERSCHNITT / SEZIONE TRASVERSALE W6

km 0+300
Mst./Sc. 1:500



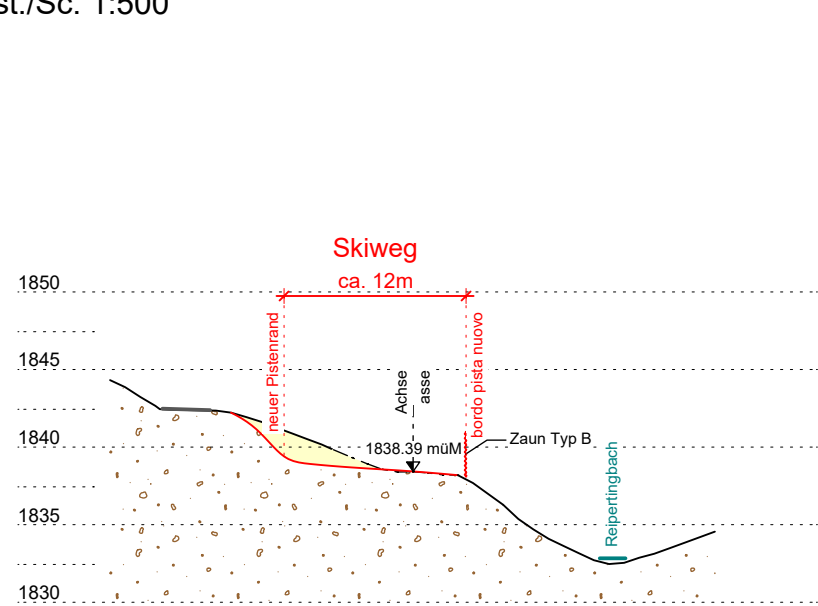
QUERSCHNITT / SEZIONE TRASVERSALE W10

km 0+500
Mst./Sc. 1:500



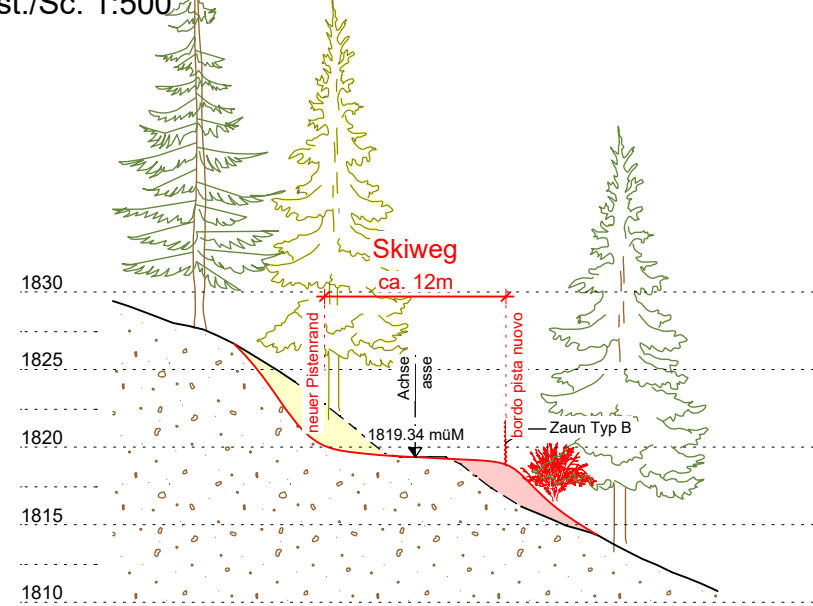
QUERSCHNITT / SEZIONE TRASVERSALE W3

km 0+150
Mst./Sc. 1:500



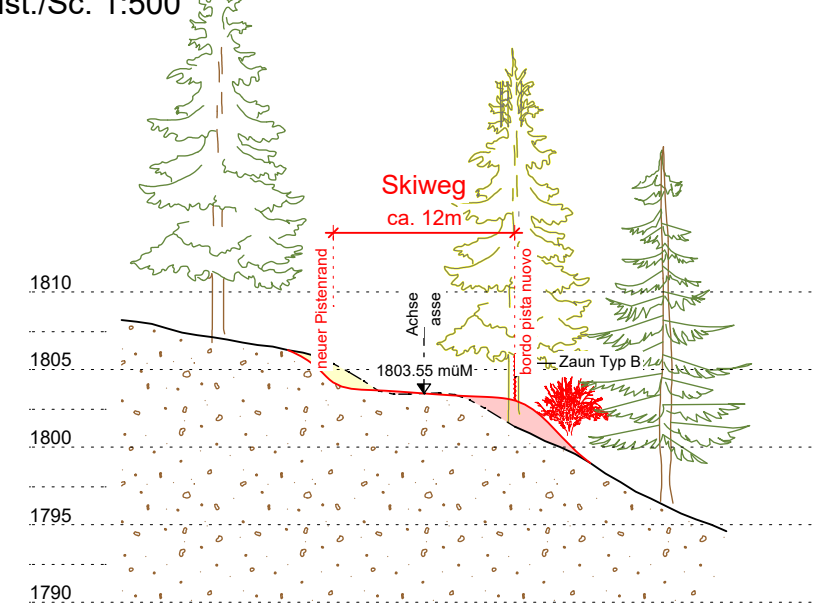
QUERSCHNITT / SEZIONE TRASVERSALE W7

km 0+350
Mst./Sc. 1:500



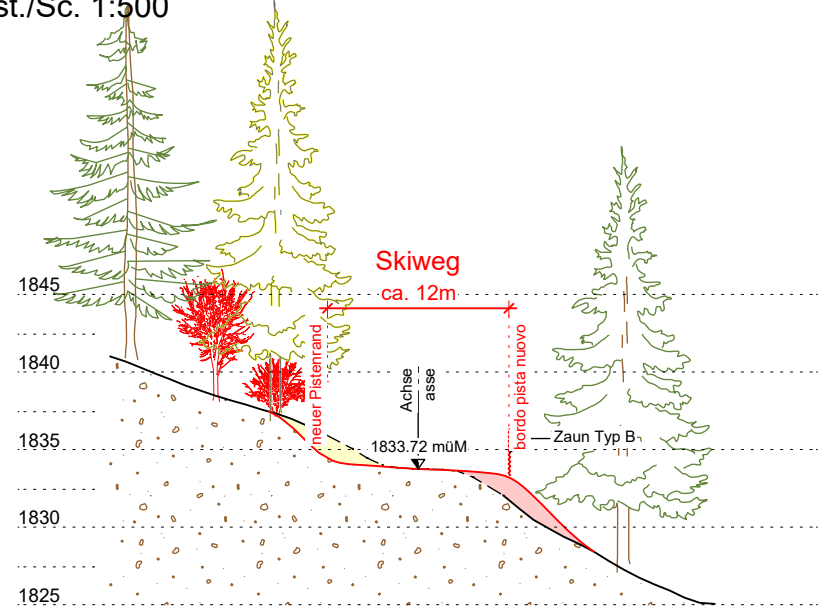
QUERSCHNITT / SEZIONE TRASVERSALE W11

km 0+550
Mst./Sc. 1:500



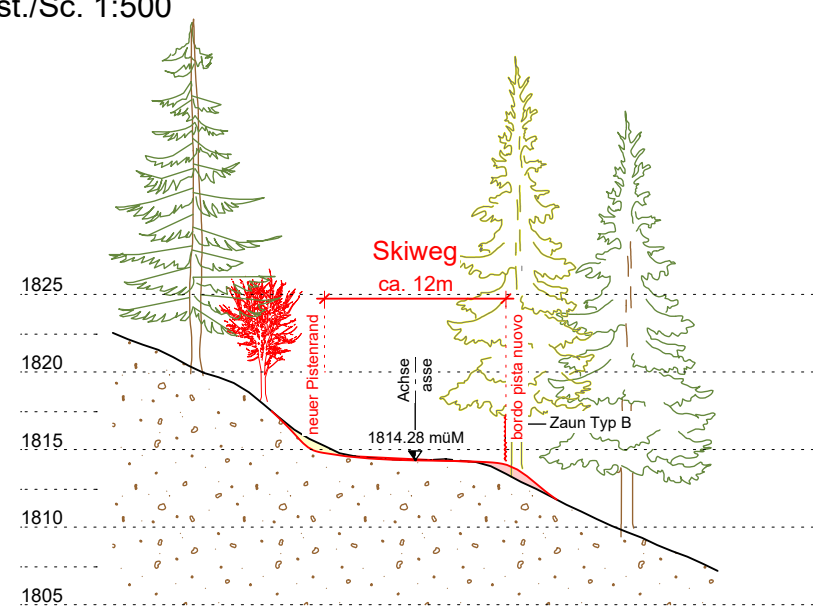
QUERSCHNITT / SEZIONE TRASVERSALE W4

km 0+200
Mst./Sc. 1:500



QUERSCHNITT / SEZIONE TRASVERSALE W8

km 0+400
Mst./Sc. 1:500



SKIWEG "WEIDEN"

QUERSCHNITTE
Mst./Sc. 1:500

PROJEKT / PROGETTO

22090

ERNEUERUNG DER AUFSTIEGSANLAGEN "KRONPLATZ 1+2"
MIT NEUER PISTENANBINDUNG AM KRONPLATZ IN DER GEMEINDE BRUNECK

PROJEKTANT / PROGETTISTA

iPM Engineering
Dott. Ing. Markus Pescollerungg / Dott. Ing. Udo Mall
I-39031 Bruneck, Gilmplatz 2 / Brunico, piazza Gilim 2 - 0474/050005 - info@ipm.bz - www.ipm.bz



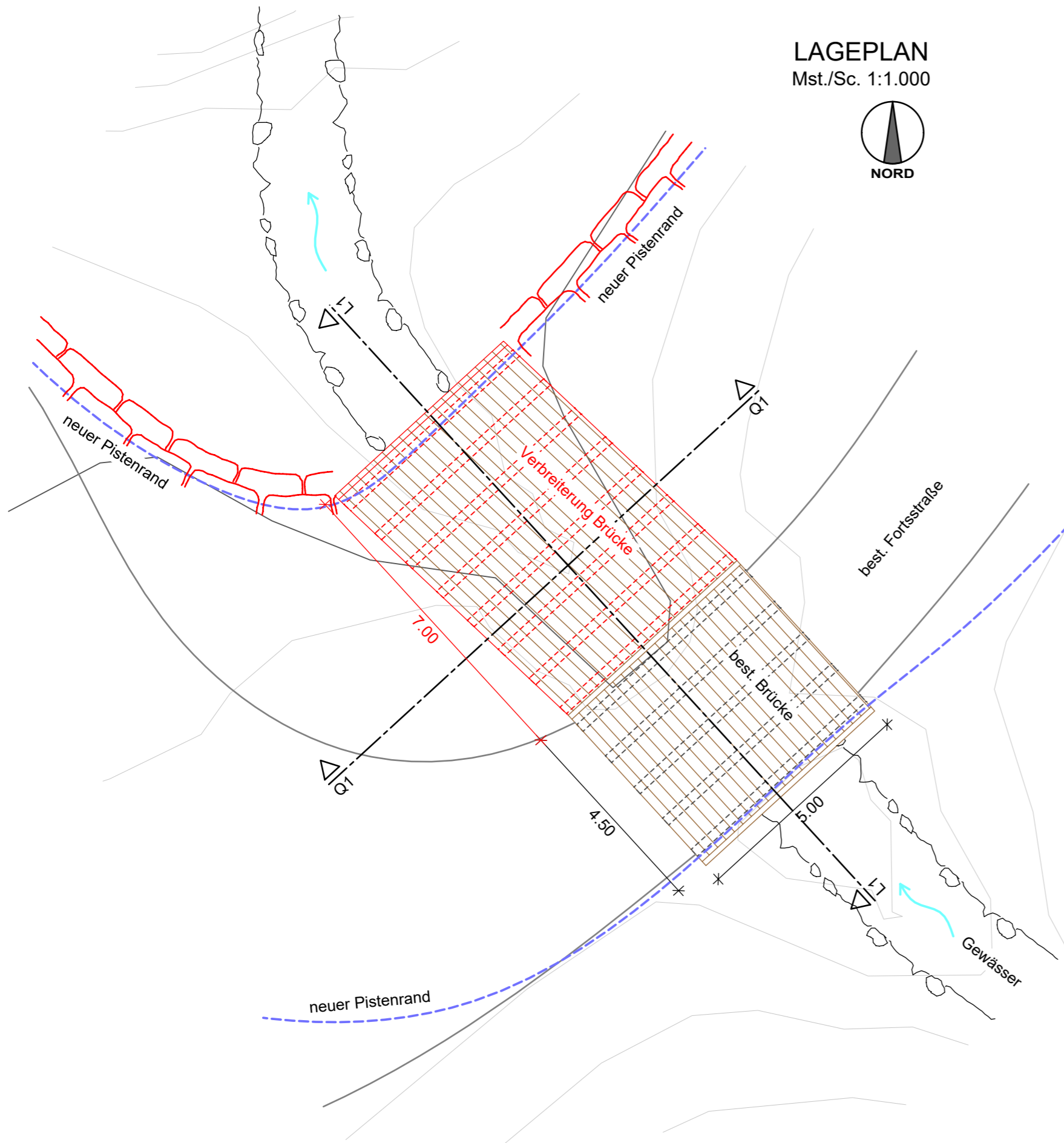
Nov 2023	DB	MP
Dez 2022	DB	MP
Datum data	bearb. elab.	gepr. esam.
Plan-Nr.	n° disegno	

03.4.c

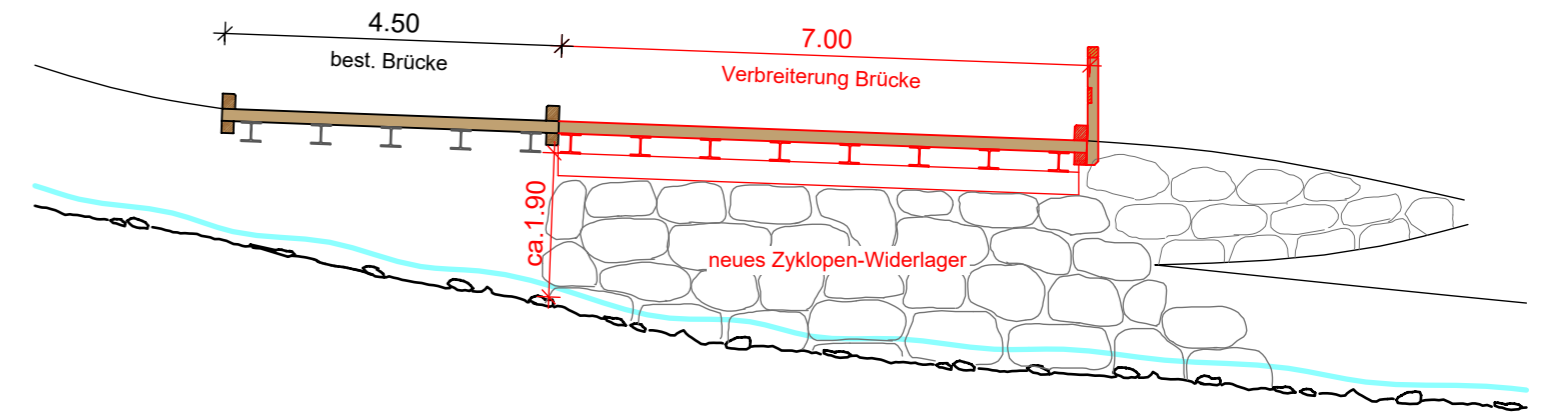
Diese Zeichnung darf ohne unsere Genehmigung weder vervielfältigt noch Dritten zugänglich gemacht werden.
È vietata la riproduzione nonché la trasmissione a terzi di questo documento senza la nostra autorizzazione.

SKIWEG "WEIDEN" - BRÜCKE

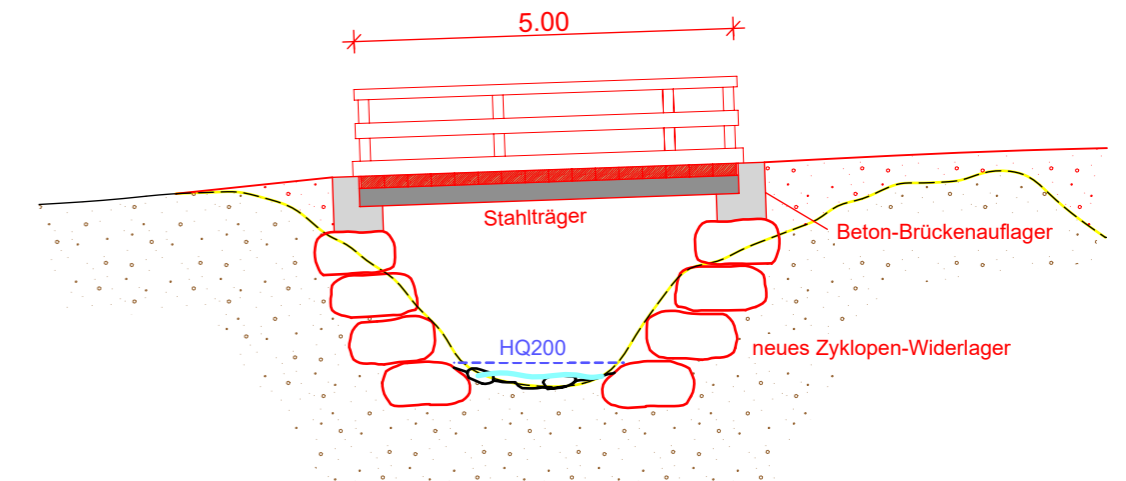
LAGEPLAN
Mst./Sc. 1:1.000



LÄNGSSCHNITT
Mst. 1:100



QUERSCHNITT
Mst. 1:100



Einzugsgebiet = 0,15 ha
200-jähriger spezifischer Abfluss = 3,7 m³/km²
HQ200 = 0,56 m³/s
Fließgeschwindigkeit = ca. 2-3 m/s

PROJEKT / PROGETTO

22090

**ERNEUERUNG DER AUFSTIEGSANLAGEN "KRONPLATZ 1+2"
MIT NEUER PISTENANBINDUNG AM KRONPLATZ IN DER GEMEINDE BRUNECK**

PROJEKTANT / PROGETTISTA

iPM Engineering
Dott. Ing. Markus Pescolderung / Dott. Ing. Udo Mall
I-39031 Bruneck, Gilmsplatz 2 / Brunico, piazza Gilm 2 - 0474/050005 - info@ipm.bz - www.ipm.bz



März 2024	DB	MP
Nov 2023	DB	MP
Dez 2022	DB	MP

Datum data	bearb. elab.	gepr. esam.
Plan-Nr.	n° disegno	

03.4.d

Diese Zeichnung darf ohne unsere Genehmigung weder vervielfältigt noch Dritten zugänglich gemacht werden.
È vietata la riproduzione nonché la trasmissione a terzi di questo documento senza la nostra autorizzazione.

H/B = 297 / 480 (0.14m²)

Allplan 2024