

ERNEUERUNG DER AUFSTIEGSANLAGEN "KRONPLATZ 1+2" MIT NEUER PISTENANBINDUNG AM KRONPLATZ IN DER GEMEINDE BRUNECK

RINNOVO DEGLI IMPIANTI DI RISALITA "PLAN DE CORONES 1+2" CON NUOVO COLLEGAMENTO ALLE PISTE SUL PLAN DE CORONES NEL COMUNE DI BRUNICO

INHALT / CONTENUTO

PROJEKT

ADAPTIERUNG SIPISTE "TRASSE"

- Lageplan 1:1.000
- Längsschnitt 1:2.000
- Querprofile 1:500

März 2024	DB	MP
Nov 2023	DB	MP
Dez 2022	DB	MP
Datum data	bearb. elab.	gepr. esam.

Anlage

Allegato

03.7

AUFTRAGGEBER / COMMITTENTE

KRONPLATZ SEILBAHN GMBH

Reischach, Seilbahnstraße 10
39031 Bruneck

PROJEKTANT / PROGETTISTA

iPM Engineering

Dott. Ing. Markus Pescollderungg
Dott. Ing. Udo Mall

I-39031 Bruneck, Gilmplatz 2 / Brunico, piazza gilm 2
Tel.: 0474/050005 - E-Mail: info@ipm.bz - Web: www.ipm.bz



ARBEITSGRUPPE / GRUPPO DI LAVORO

Jesacher

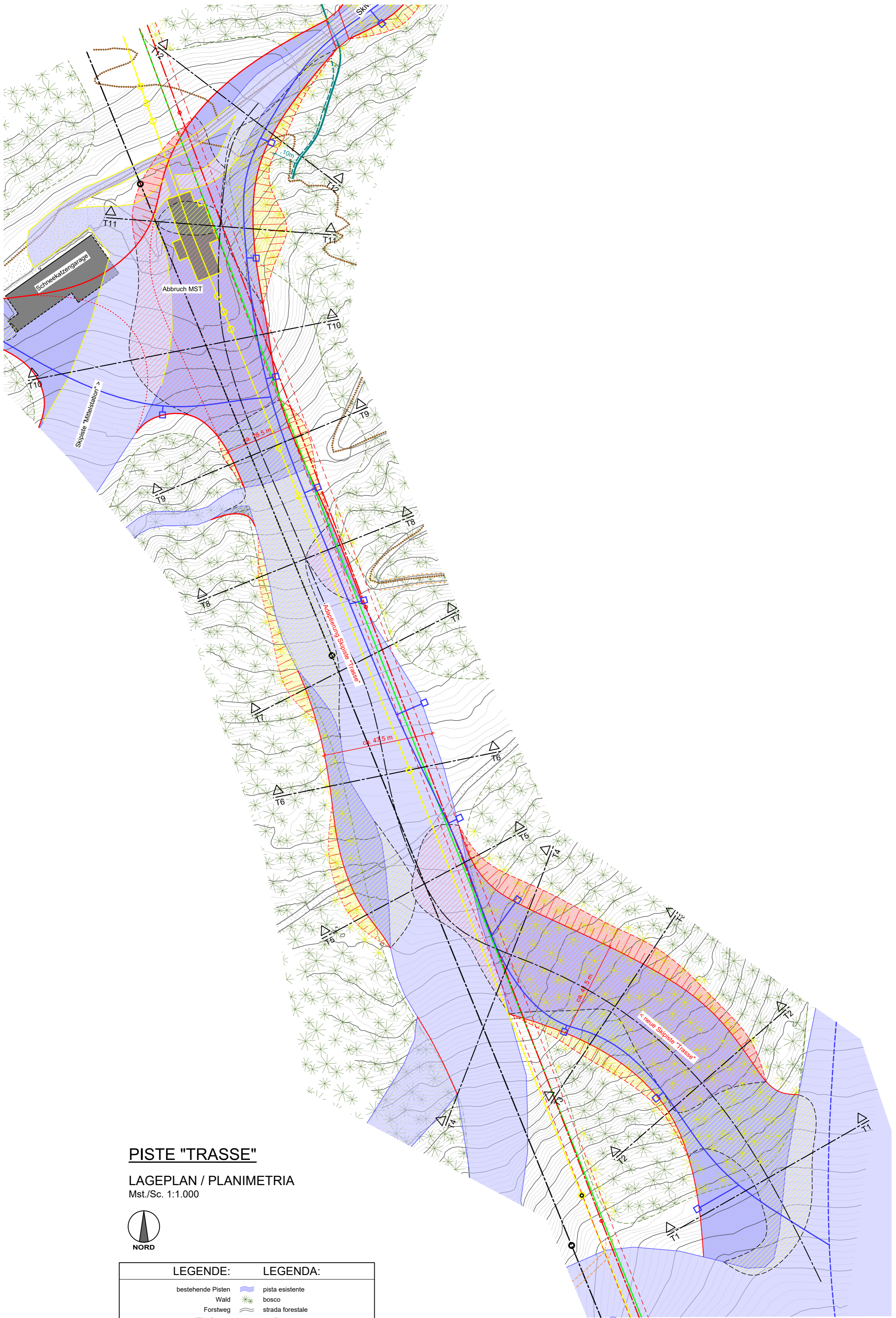
Geologiebüro - Studio di geologia
I-39031 Bruneck/Brunico, Via Carl-Toldt-Straße 11
t. 0474/409376 info@jesacher.bz

jesacher
geologiebüro | studio di geologia

TRIFOLIUM

Dr. Kurt Kußstatscher
I-39050 Jenesien - Afingerweg 40
Tel. 3355346470 www.trifolium.net





PISTE "TRASSE"

LAGEPLAN / PLANIMETRIA
Mst./Sc. 1:1.000



LEGENDE:	LEGENDA:
bestehende Pisten	pista esistente
Wald	bosco
Forstweg	strada forestale
Wanderweg	sentiero
neue Pistenfläche	area pista nuova
Abtrag	scavo
Aufschüttung	rilievo
Abtragen innerhalb Pistenfläche	scavo entro area di pista
Aufschütten innerhalb Pistenfläche	riporto entro area di pista
Schutznetz Typ A	rete di protezione tipo A
bestehende Beschneiungsleitung	condotta di innevamento esistente
neue Beschneiungsleitung	condotta di innevamento nuova
neuer Schacht	pozzetto nuovo
neue Zufahrtsstraße	nuova strada d'accesso
temporäre Baustellenzufahrt	strado di cantiere temporanea
Feuchtgebiet	zone umide

PROJEKT / PROGETTO

22090

**ERNEUERUNG DER AUFSTIEGSANLAGEN "KRONPLATZ 1+2"
MIT NEUER PISTENANBINDUNG AM KRONPLATZ IN DER GEMEINDE BRUNICK**

PROJEKTANT / PROGETTISTA

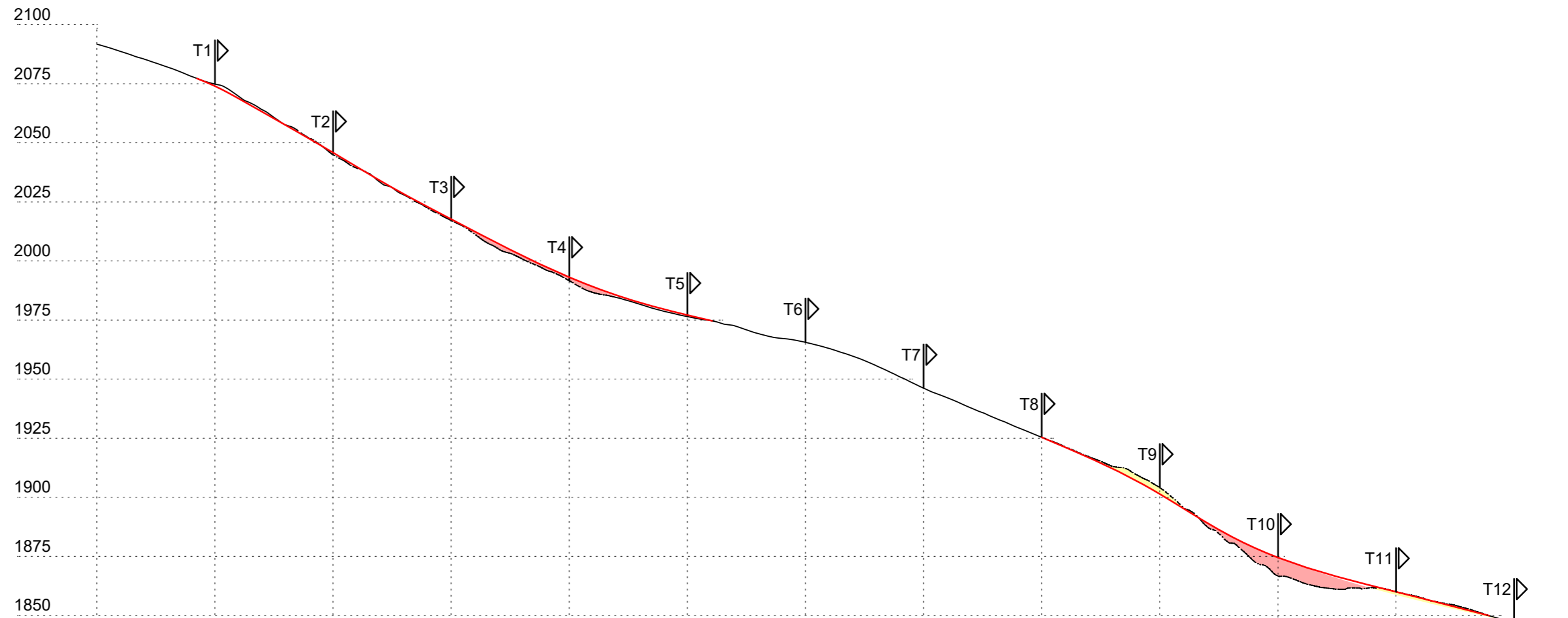
iPM Engineering
Dott. Ing. Markus Pescollderung / Dott. Ing. Udo Mall
I-39031 Bruneck, Gilmplatz 2 / Brunico, piazza Gilm 2 - 0474/050005 - info@ipm.bz - www.ipm.bz



Nov 2023	DB	MP
Dez 2022	DB	MP
Datum	bearb.	gepr.
data	elab.	esam.
Plan-Nr.	n° disegno	

03.7.a

Diese Zeichnung darf ohne unsere Genehmigung weder vervielfältigt noch Dritten zugänglich gemacht werden.
È vietata la riproduzione nonché la trasmissione a terzi di questo documento senza la nostra autorizzazione.



Geländehöhe / quota terreno [müM/mslm]	2093.20	2074.02	2044.56	2016.89	1990.88	1977.36	1965.68	1946.22	1925.46	1904.06	1865.98	1862.95	1847.22	1844.22
Gradientenhöhe / quota pista [müM/mslm]	2093.20	2074.02	2045.74	2016.89	1992.28	1977.36	1965.68	1946.22	1925.46	1901.91	1875.57	1862.23	1847.22	1844.22
Stationierung / progressiva [m]	0+000	0+100	0+150	0+200	0+250	0+300	0+350	0+400	0+450	0+500	0+550	0+600	0+650	0+670
Teildistanz / distanza parziale [m]		50,0	50,0	50,0	50,0	50,0	50,0	50,0	50,0	50,0	50,0	50,0	50,0	20,0
Mittlere Neigung / pendenza media [%]		45,7		52,6		27,6		40,2		46,1		32,1		

PISTE "TRASSE"

LÄNGSSCHNITT

Mst./Sc. 1:2.000

PROJEKT / PROGETTO

22090

ERNEUERUNG DER AUFSTIEGSANLAGEN "KRONPLATZ 1+2" MIT NEUER PISTENANBINDUNG AM KRONPLATZ IN DER GEMEINDE BRUNECK

PROJEKTANT / PROGETTISTA

iPM Engineering

Dott. Ing. Markus Pescollderungg / Dott. Ing. Udo Mall
I-39031 Bruneck, Gilmplatz 2 / Brunico, piazza Gilm 2 - 0474/050005 - info@ipm.bz - www.ipm.bz



Nov 2023	DB	MP
Dez 2022	DB	MP
Datum data	bearb. elab.	gepr. esam.


Plan-Nr. n° disegno

03.7.b

Diese Zeichnung darf ohne unsere Genehmigung weder vervielfältigt noch Dritten zugänglich gemacht werden.
É vietata la riproduzione nonché la trasmissione a terzi di questo documento senza la nostra autorizzazione.

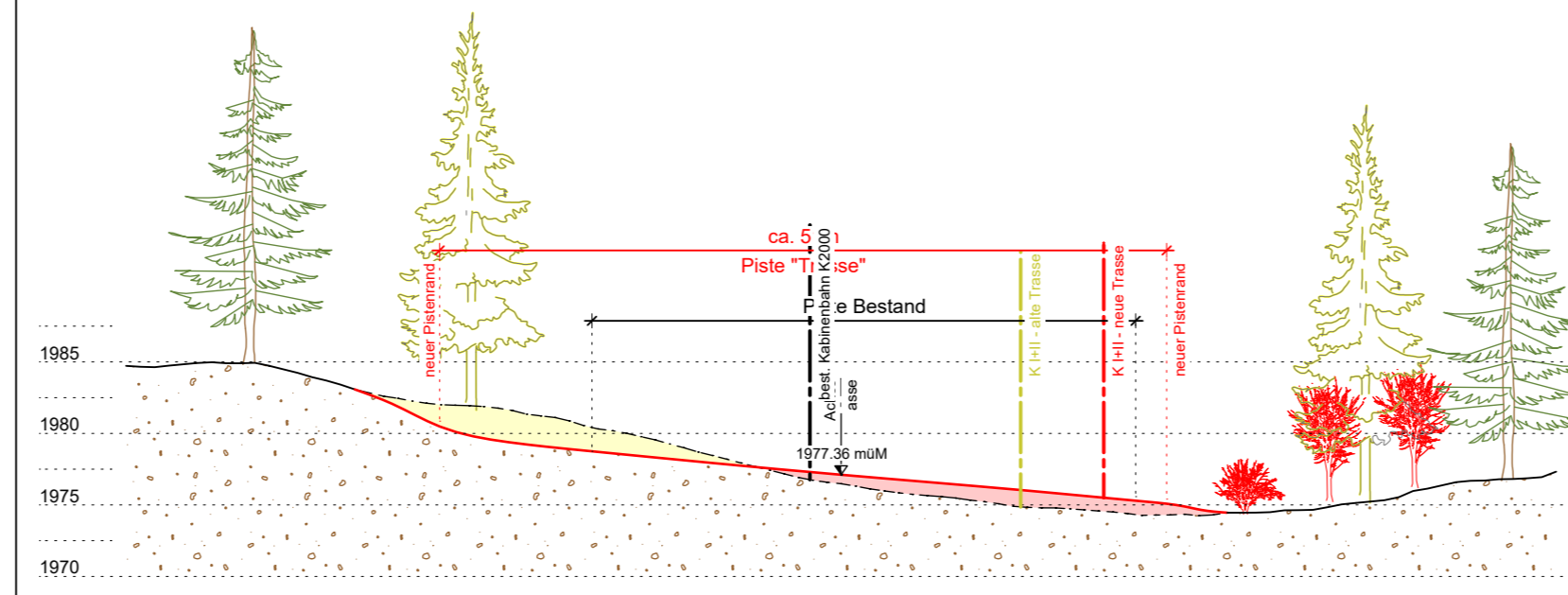
QUERSCHNITT / SEZIONE TRASVERSALE T1

Mst./Sc. 1:500



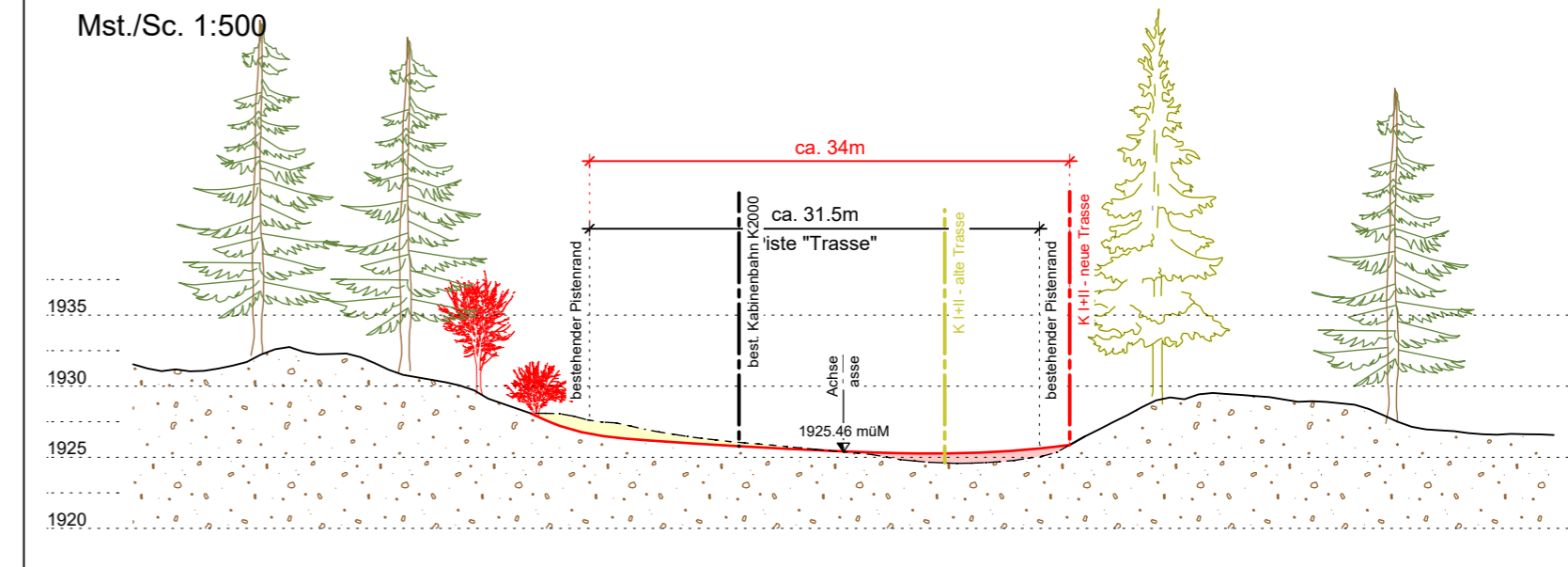
QUERSCHNITT / SEZIONE TRASVERSALE T5

Mst./Sc. 1:500



QUERSCHNITT / SEZIONE TRASVERSALE T8

Mst./Sc. 1:500

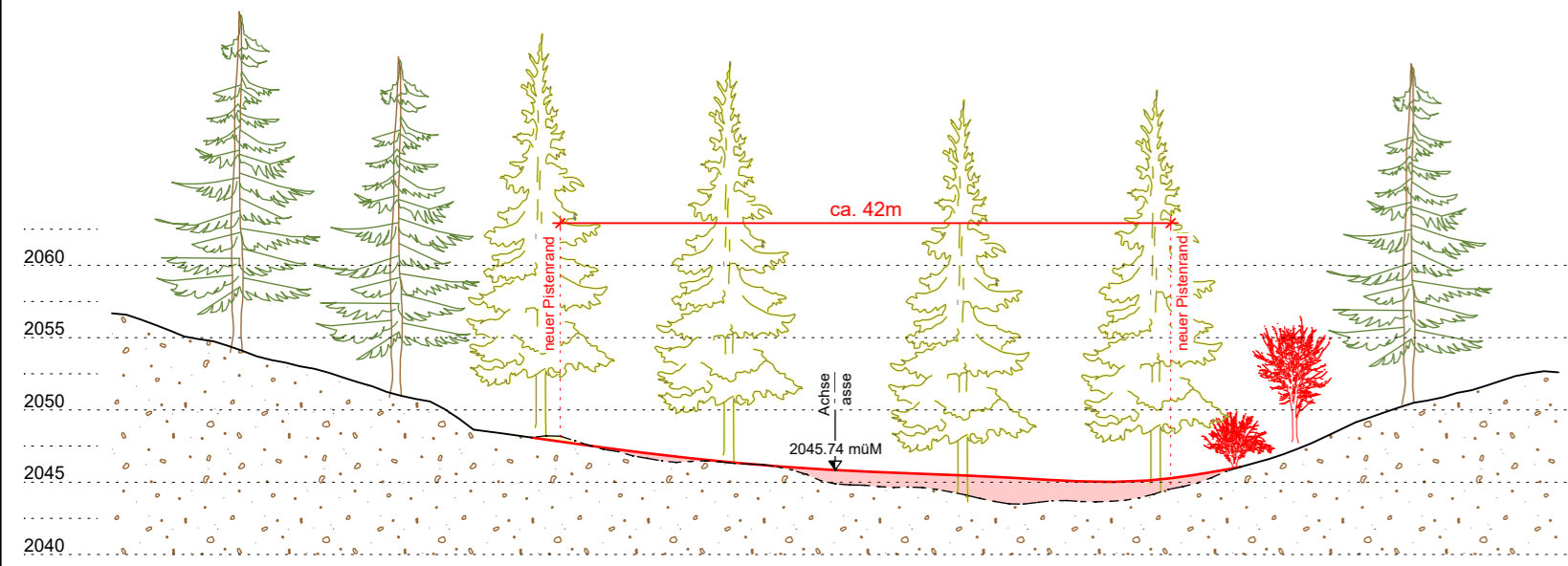


PISTE "TRASSE"

QUERSCHNITTE
Mst./Sc. 1:500

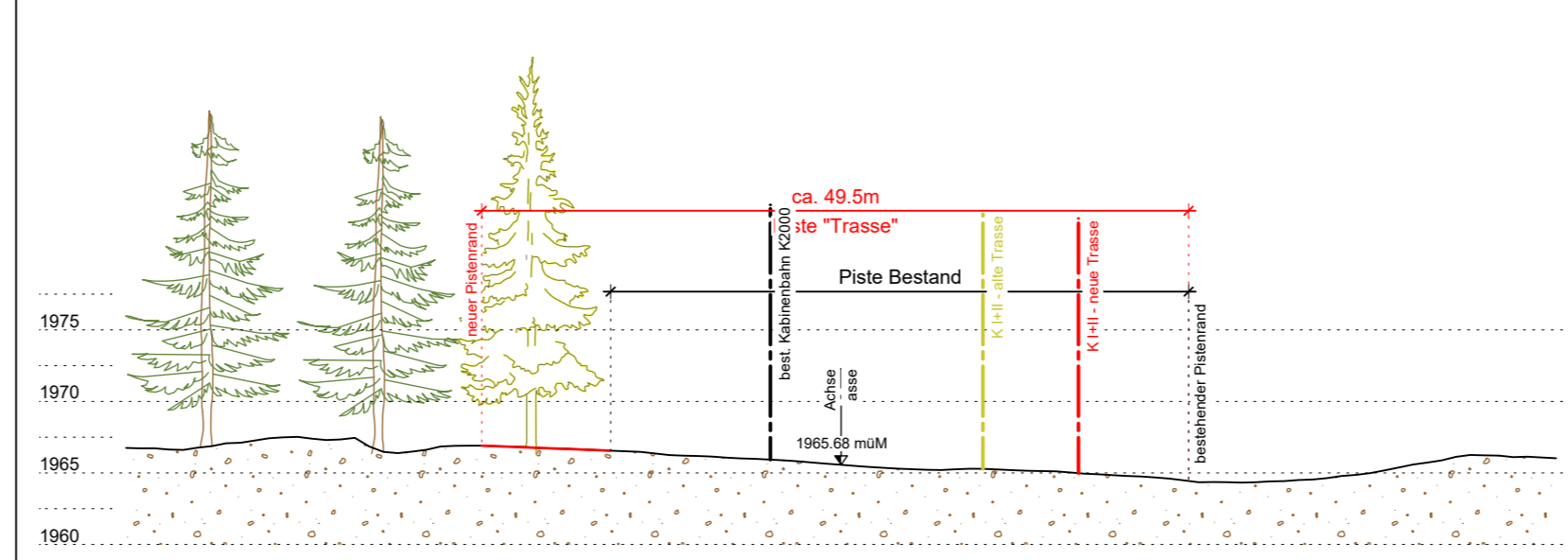
QUERSCHNITT / SEZIONE TRASVERSALE T2

Mst./Sc. 1:500



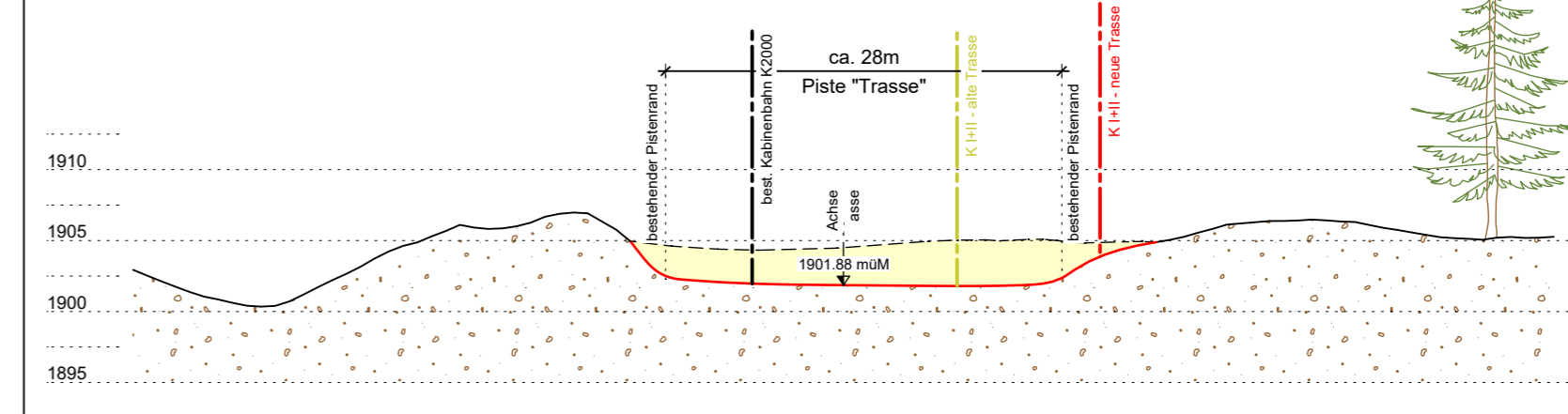
QUERSCHNITT / SEZIONE TRASVERSALE T6

Mst./Sc. 1:500



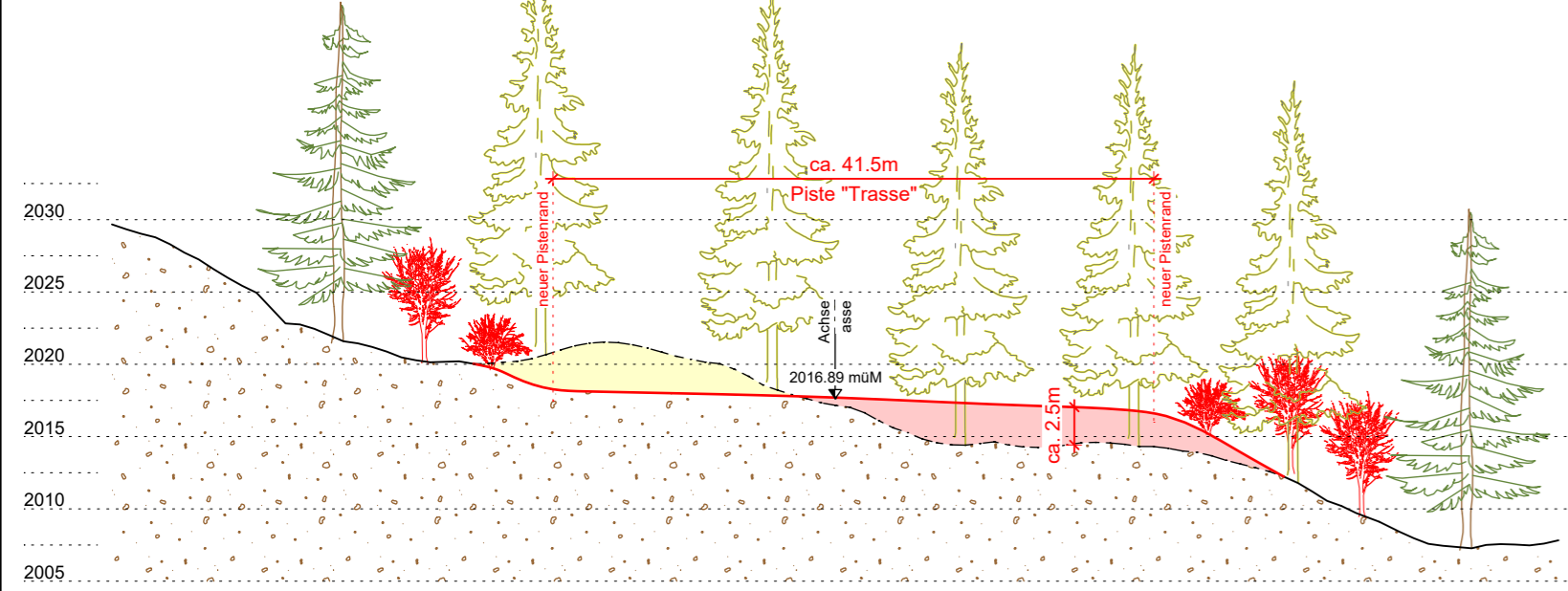
QUERSCHNITT / SEZIONE TRASVERSALE T9

Mst./Sc. 1:500



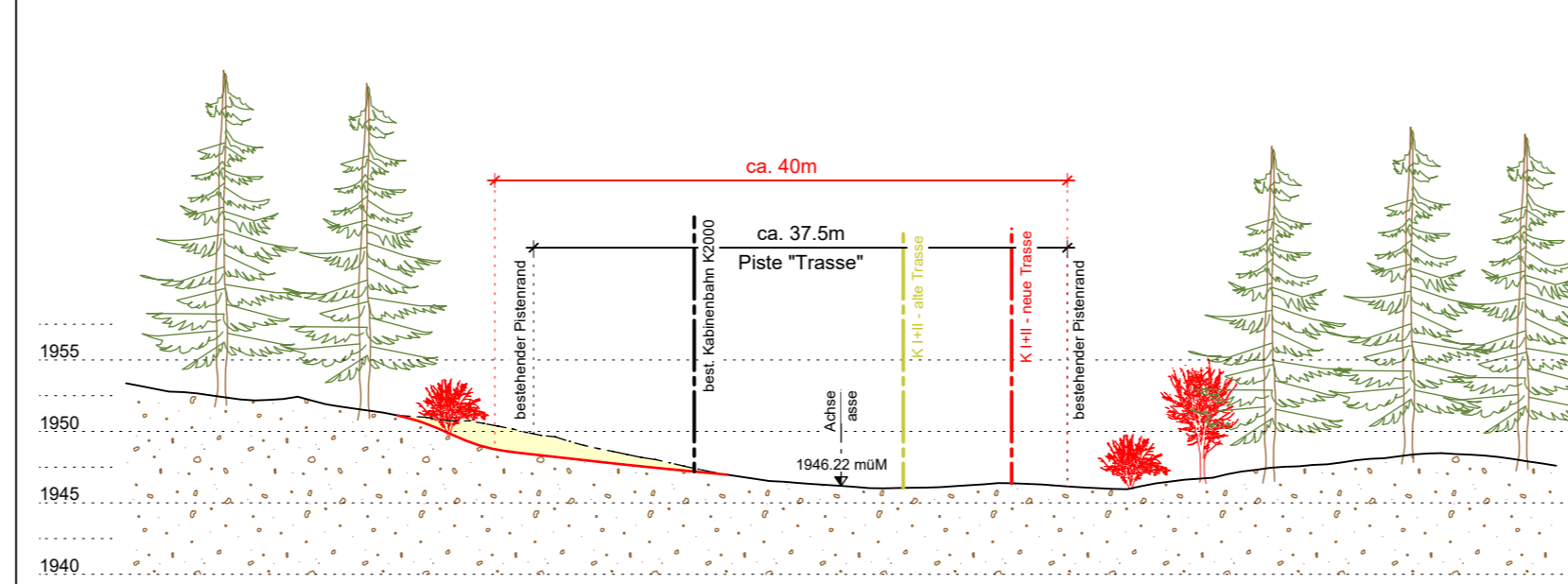
QUERSCHNITT / SEZIONE TRASVERSALE T3

Mst./Sc. 1:500



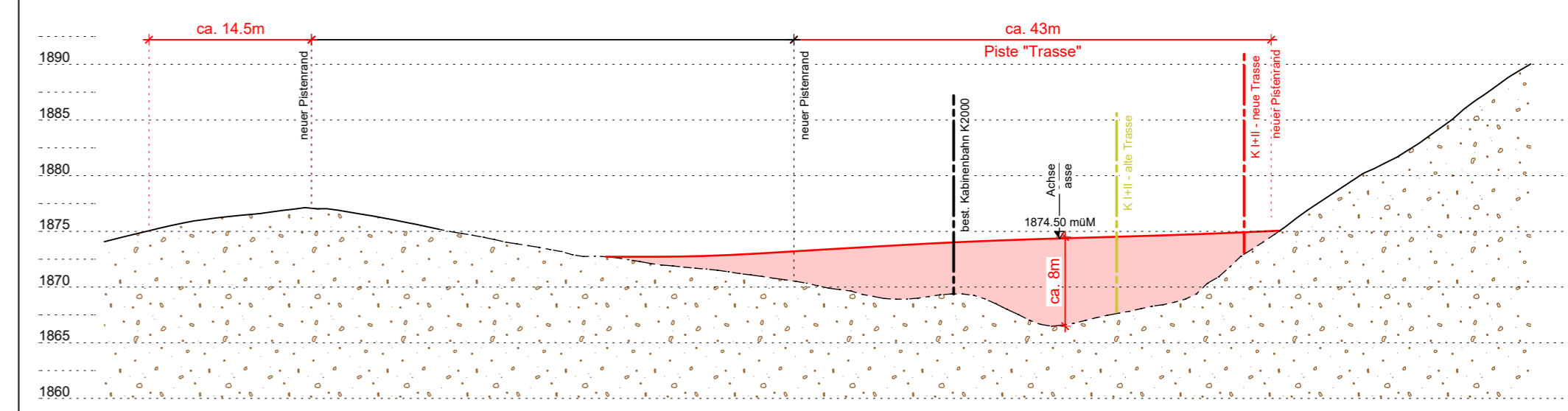
QUERSCHNITT / SEZIONE TRASVERSALE T7

Mst./Sc. 1:500



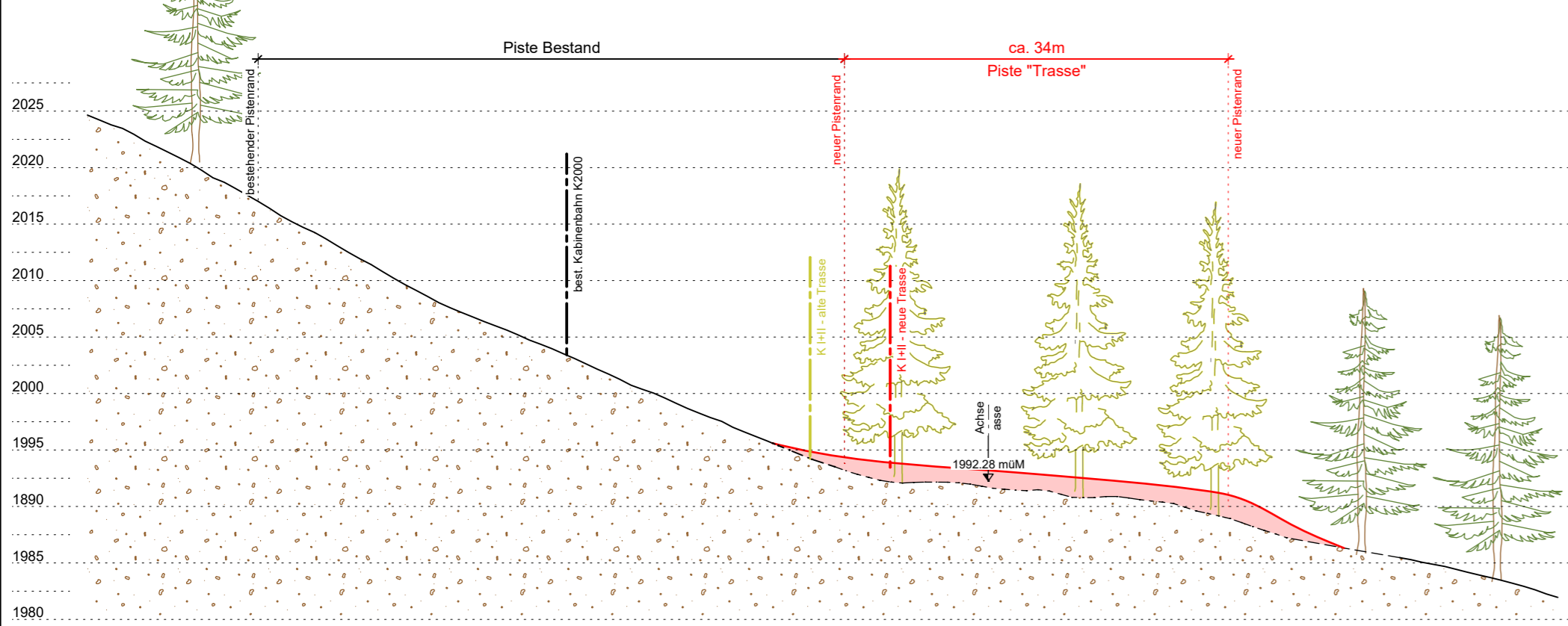
QUERSCHNITT / SEZIONE TRASVERSALE T10

Mst./Sc. 1:500



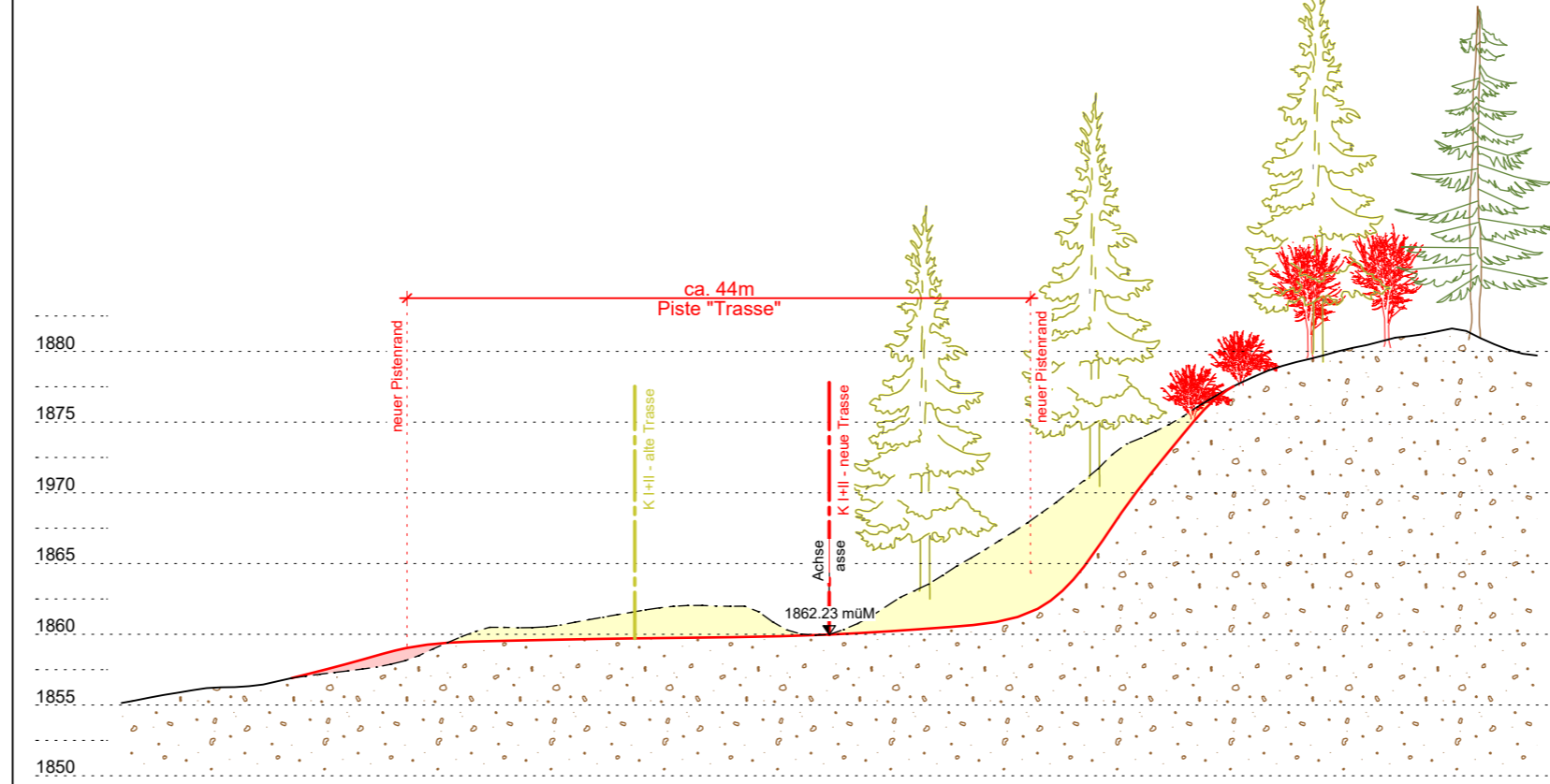
QUERSCHNITT / SEZIONE TRASVERSALE T4

Mst./Sc. 1:500



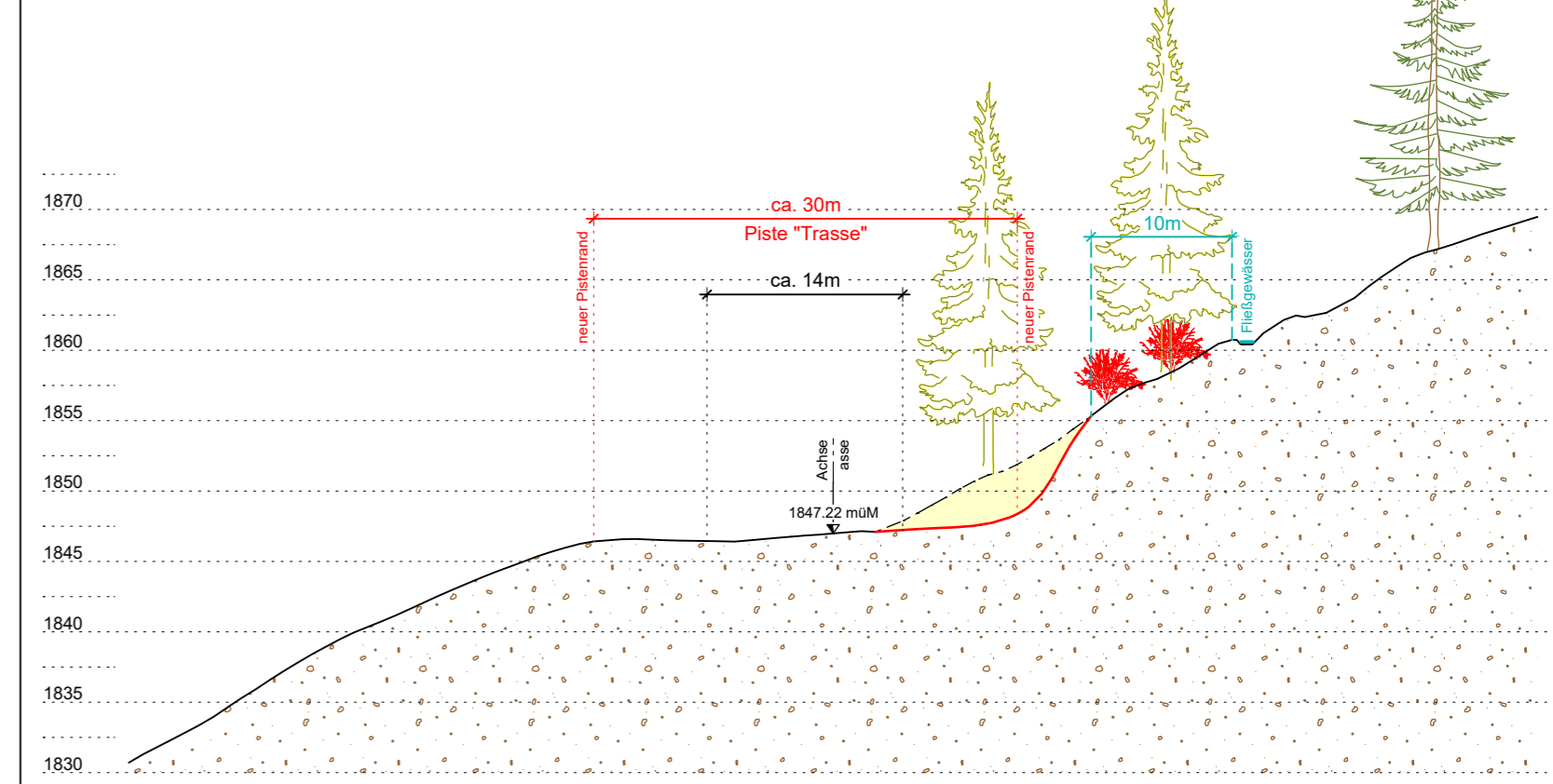
QUERSCHNITT / SEZIONE TRASVERSALE T11

Mst./Sc. 1:500



QUERSCHNITT / SEZIONE TRASVERSALE T12

Mst./Sc. 1:500



PROJEKT / PROGETTO
ERNEUERUNG DER AUFSTIEGSANLAGEN "KRONPLATZ 1+2"
MIT NEUER PISTENANBINDUNG AM KRONPLATZ IN DER GEMEINDE BRUNECK

PROJEKTANT / PROGETTISTA
ipm Engineering
 Dott. Ing. Markus Pescollderugg / Dott. Ing. Udo Hall
 I-39031 Bruneck, Gilmplatz 2 / Brunico, piazza Gilm 2 - 0474/050005 - info@ipm.bz - www.ipm.bz



03.7.c

Dieese Zeichnung darf ohne unsere Genehmigung weder vervielfältigt noch Dritten zugänglich gemacht werden.
 È vietata la riproduzione nonché la trasmissione a terzi di questo documento senza la nostra autorizzazione.

Nov 2023	DB	MP
Dez 2022	DB	MP
Datum data	bearb. elab.	gepr. esam.
Plan-Nr.	n° disegno	

22090