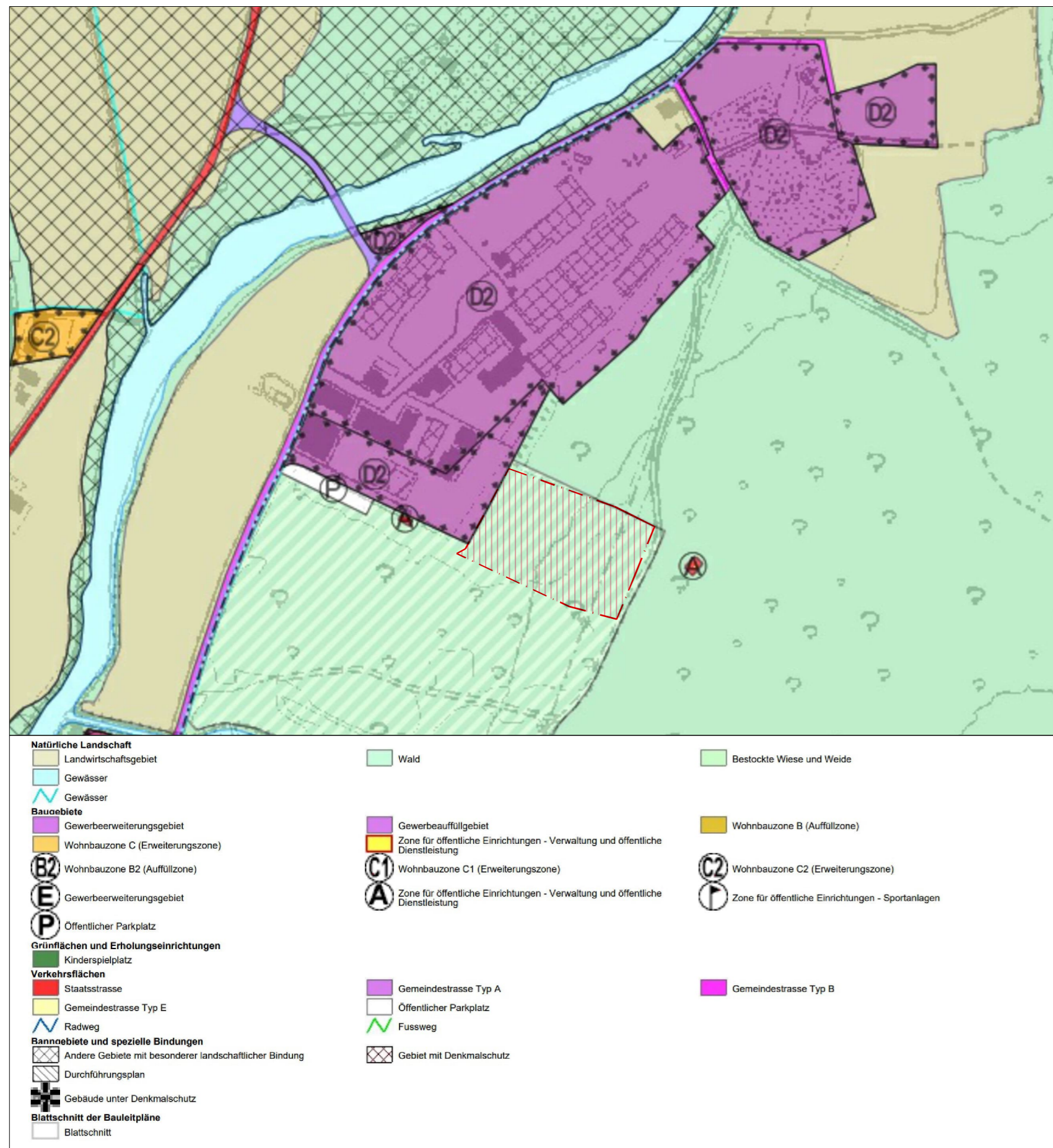
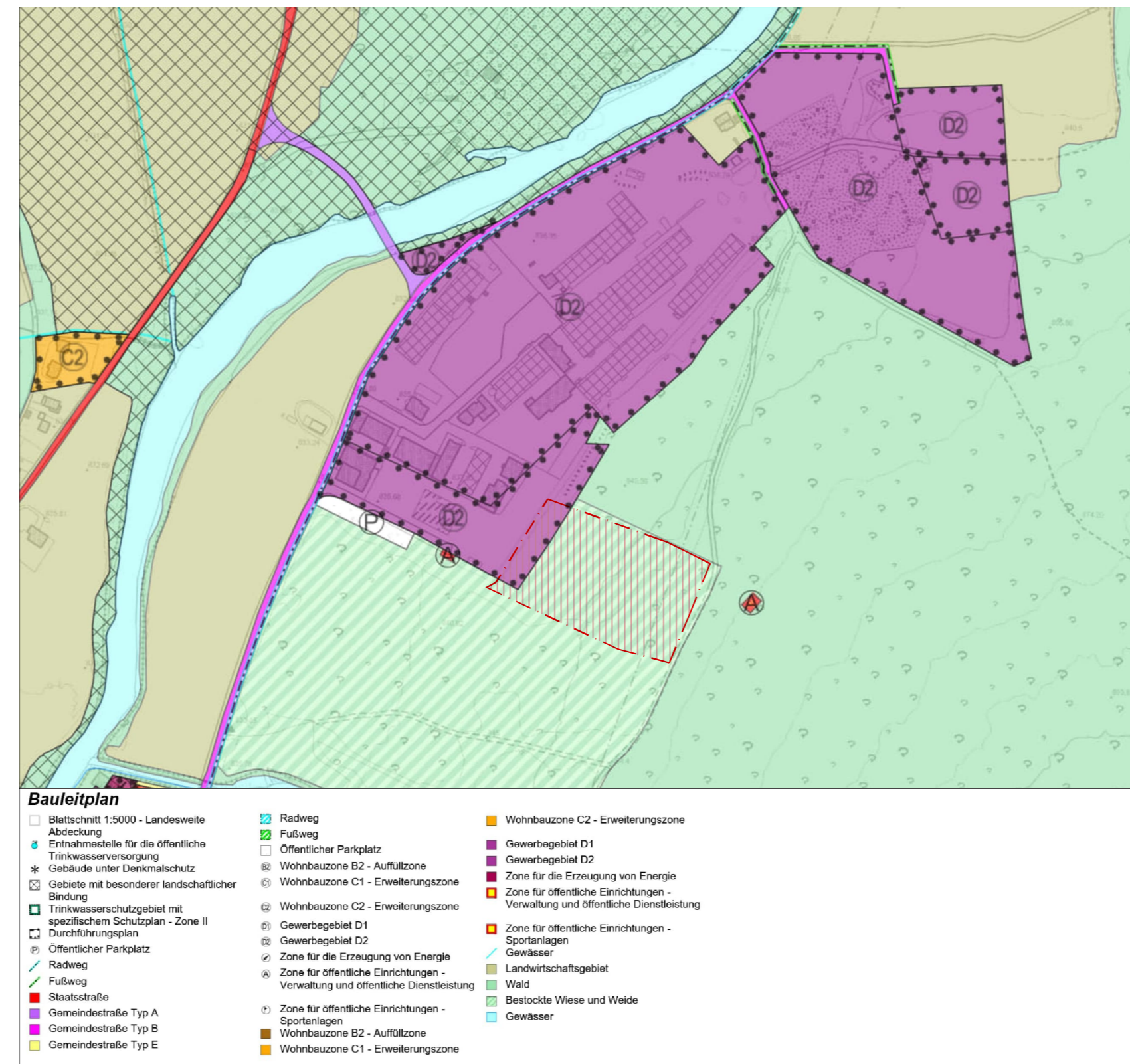


Auszug aus dem BLP 2020 1:5.000
Estratto dal PUC 2020 1:5.000



Auszug aus dem BLP 2024 1:5.000
Estratto dal PUC 2024 1:5.000



Lageplan 1:1.000
Planimetria 1:1.000

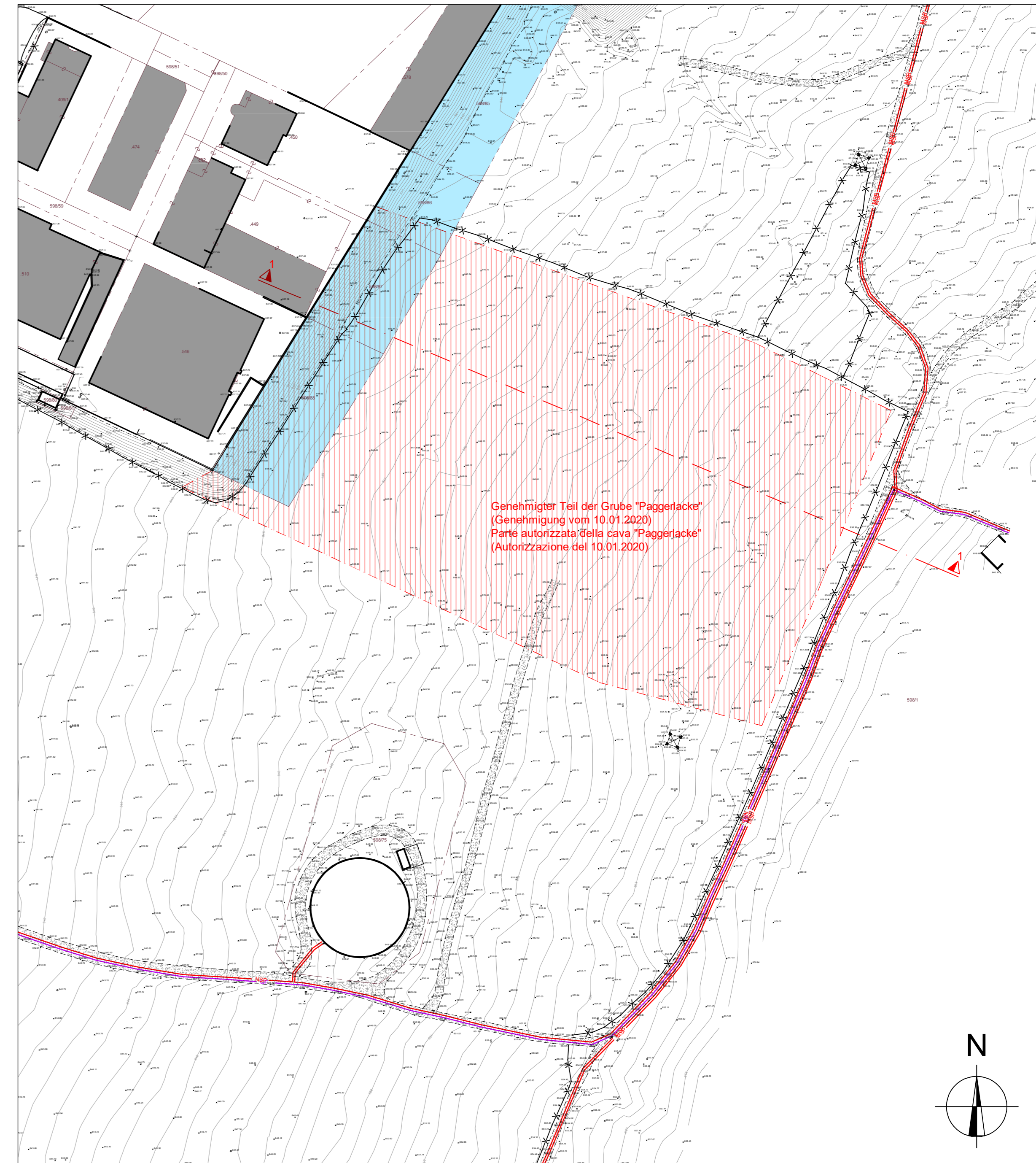


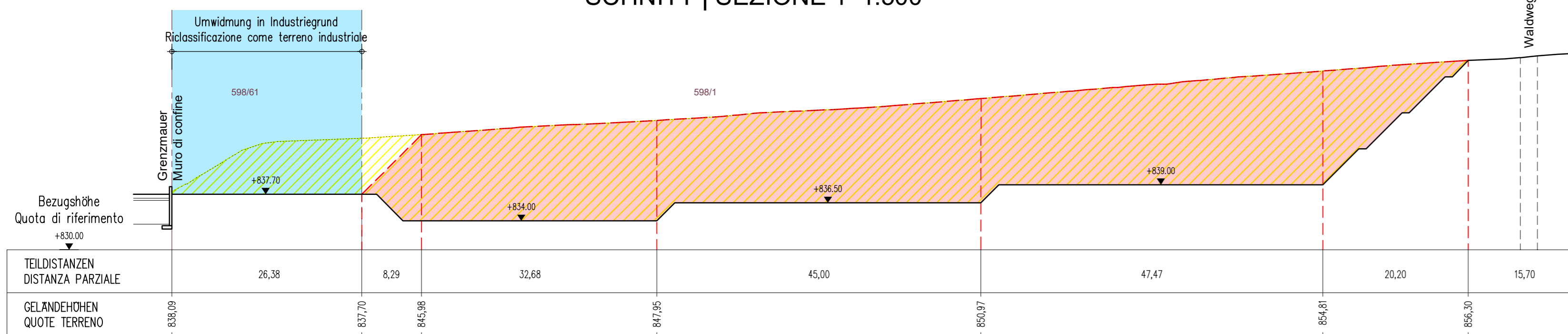
Foto Bereich der Umwidmung Stand 06.05.2012



Foto Bereich der Umwidmung Stand inkl. Zaun 19.03.2024



SCHNITT | SEZIONE 1 1:500



LEGENDE
LEGENDA

GRÜBENFLÄCHE "BEREITS GENEHMIGTER TEIL GRUBE PAGGERLACKE"
AREA DELLA CAVA "PARTE CAVA GIÀ AUTORIZZATA PAGGERLACKE"

UMWIDMUNG IN INDUSTRIEGRUND
RICLASSIFICAZIONE COME TERRENO INDUSTRIALE

PROJEKT
PROGETTO

Umwidmung Teilbereich Grube "Paggerlacke"

DATUM ERSTAUSGABE
DATA PRIMA EDIZIONE

11.04.2024

PROJEKTANT
PROGETTISTA

Dr. Ing. STEFANO BRUNETTI

PLANUNGSBÜRO FÜR HOCH- UND TIEFBAU
STUDIO TECNICO DI INGEGNERIA CIVILE

39031 Brunico - Brunico - Stegener Straße 10 - 0474 554810
info@ing-brunetti.com stefano.brunetti@cert.mg2.it www.ing-brunetti.com

ORDINE DEGLI INGEGNERI DELLA PROV. DI BOLZANO
Dr. Ing. STEFANO BRUNETTI
Nr. 713
INGENIEURKAMMER DER PROVINZ BOZEN