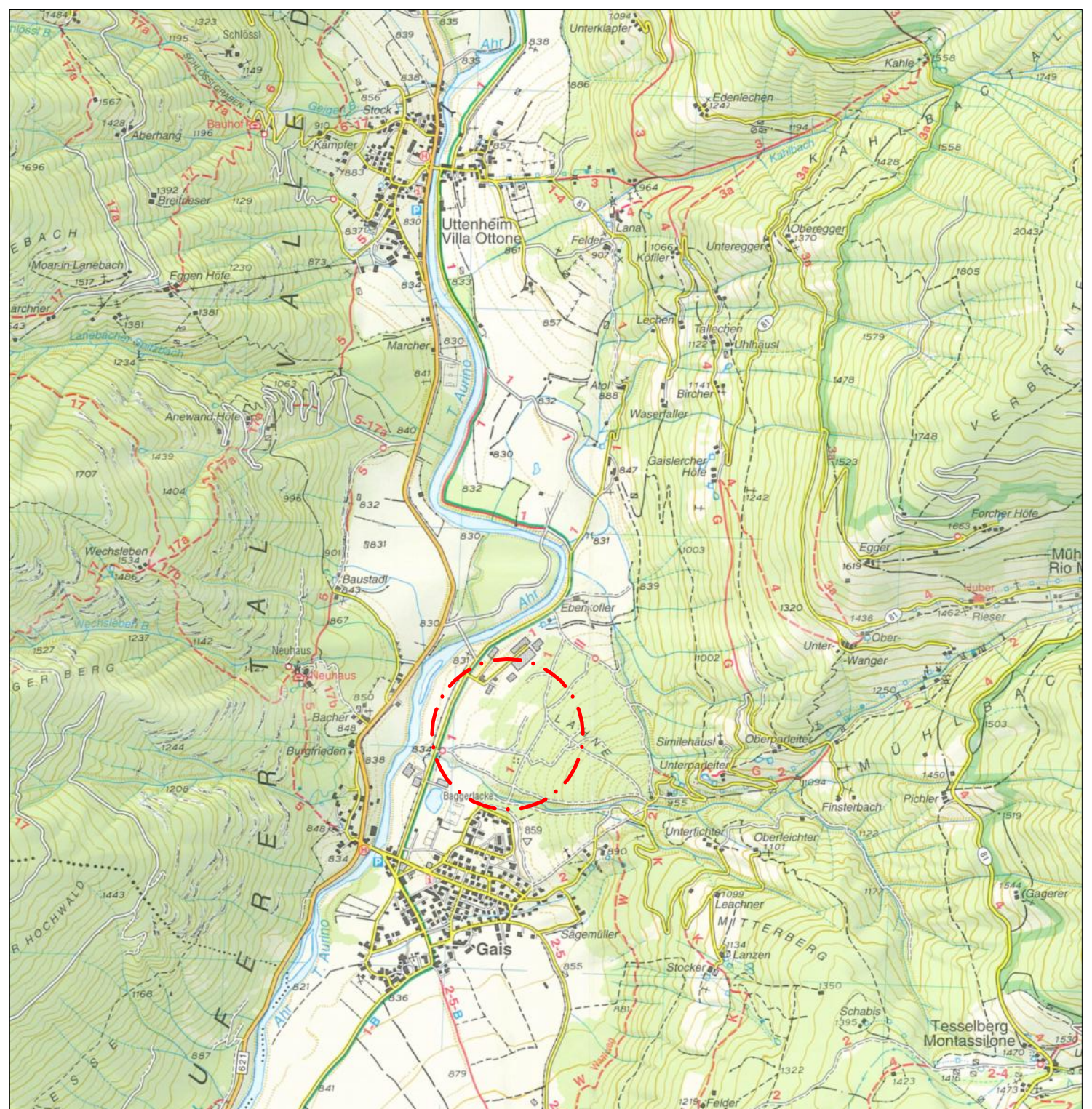
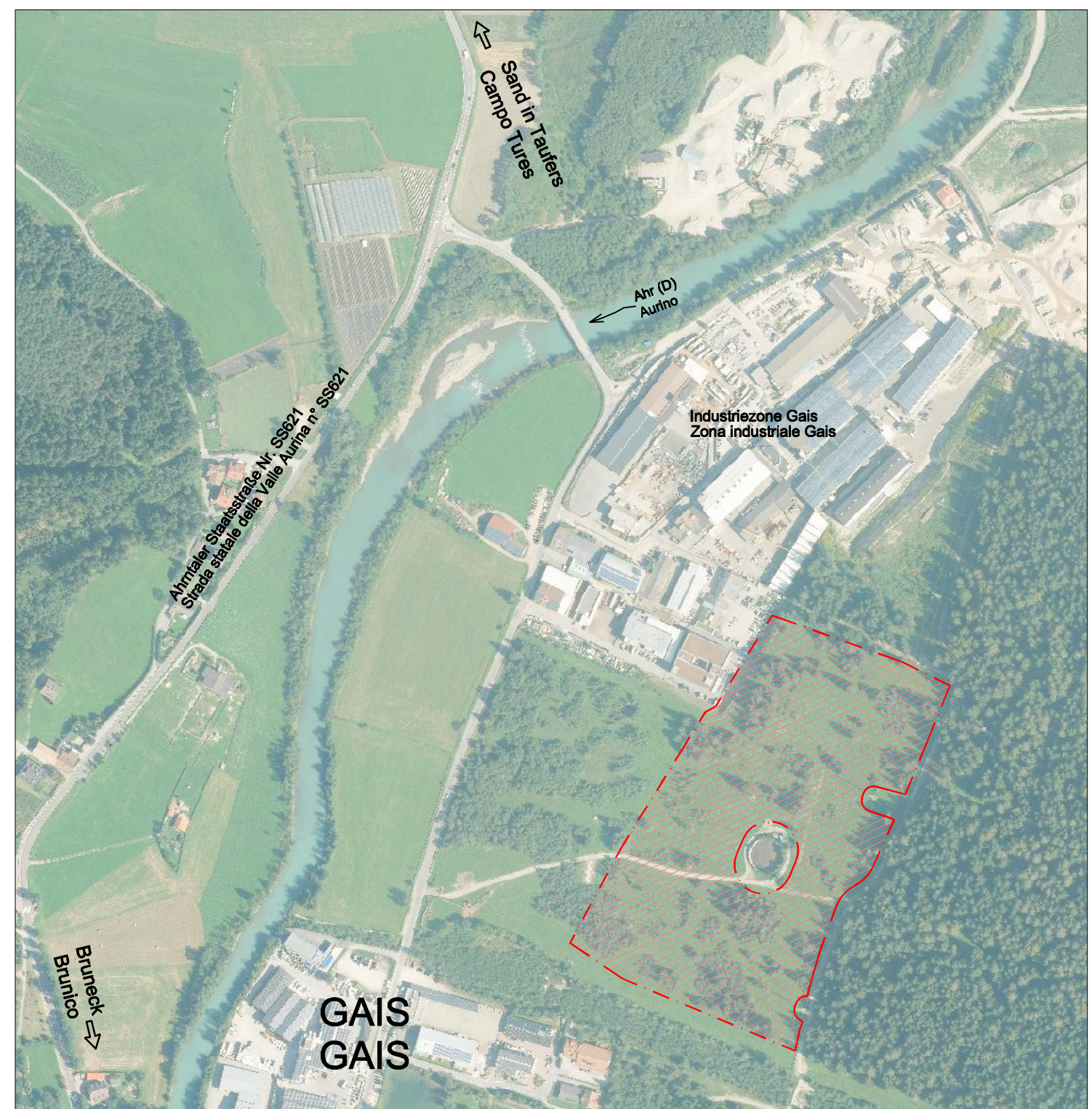


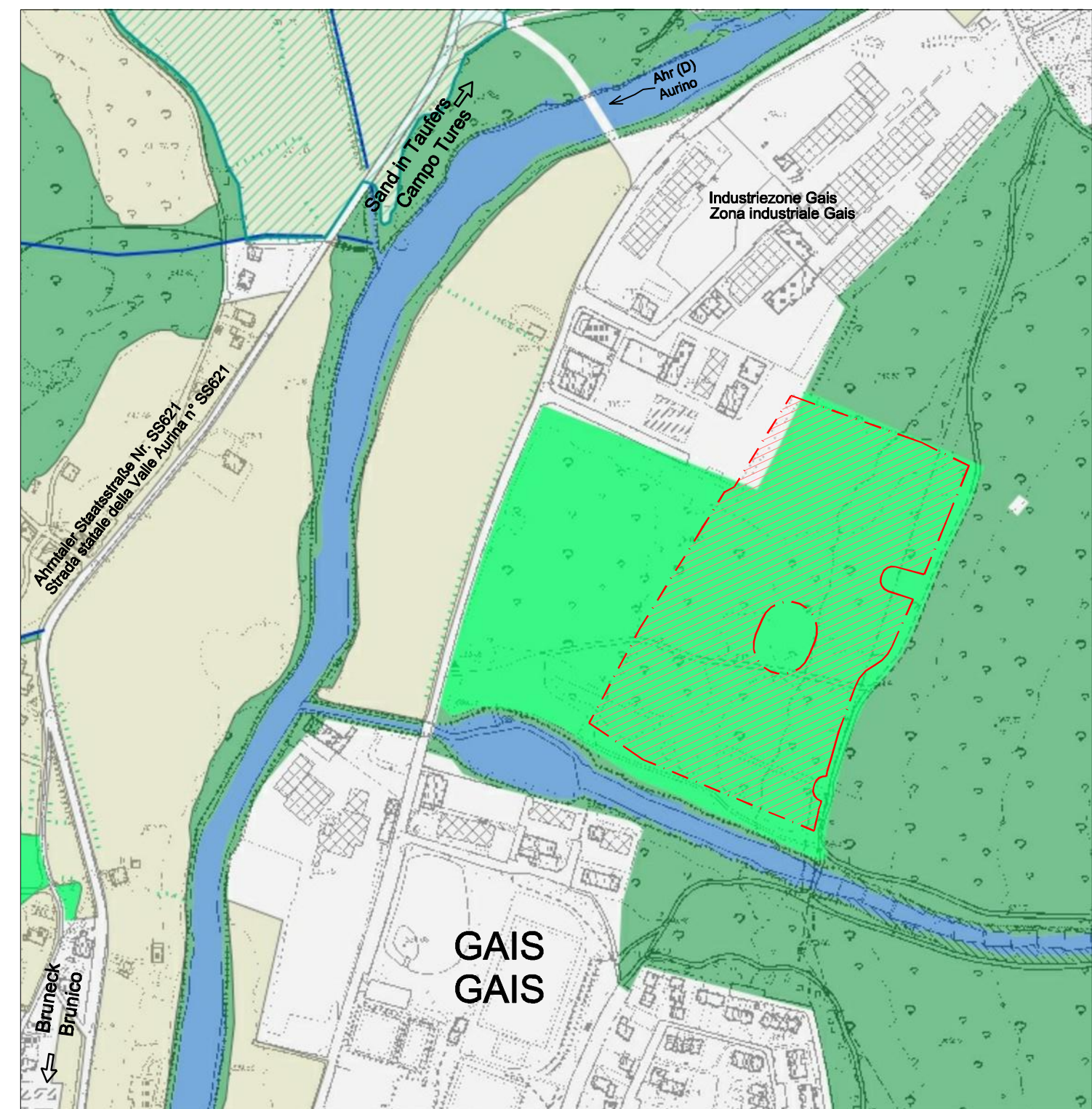
Übersichtskarte 1:25.000
 Planimetria generale 1:25.000



Orthofotokarte 1:5.000
 Carta ortofotografica 1:5.000



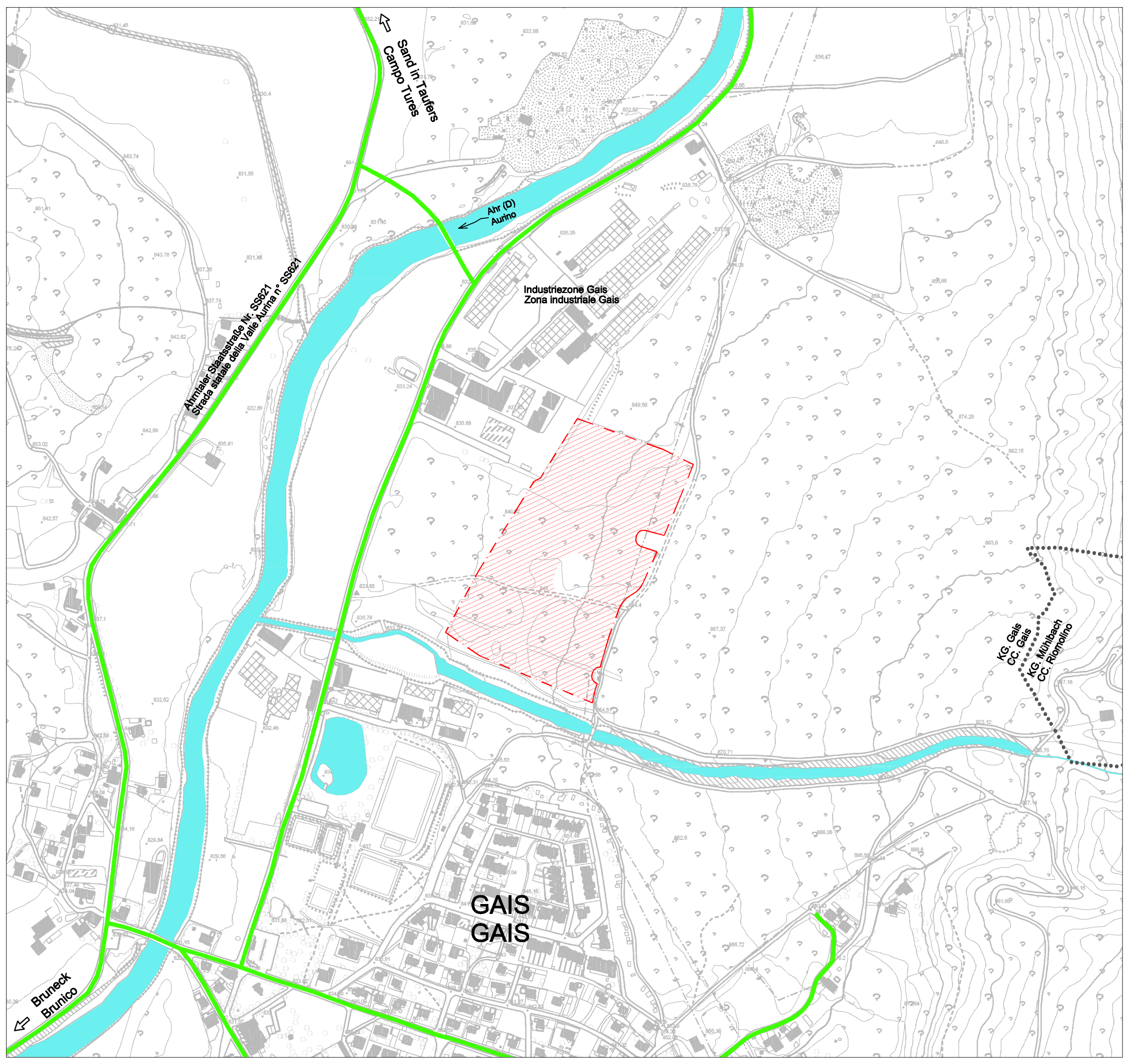
Landschaftsplan 1:5.000
 Piano paesaggistico 1:5.000



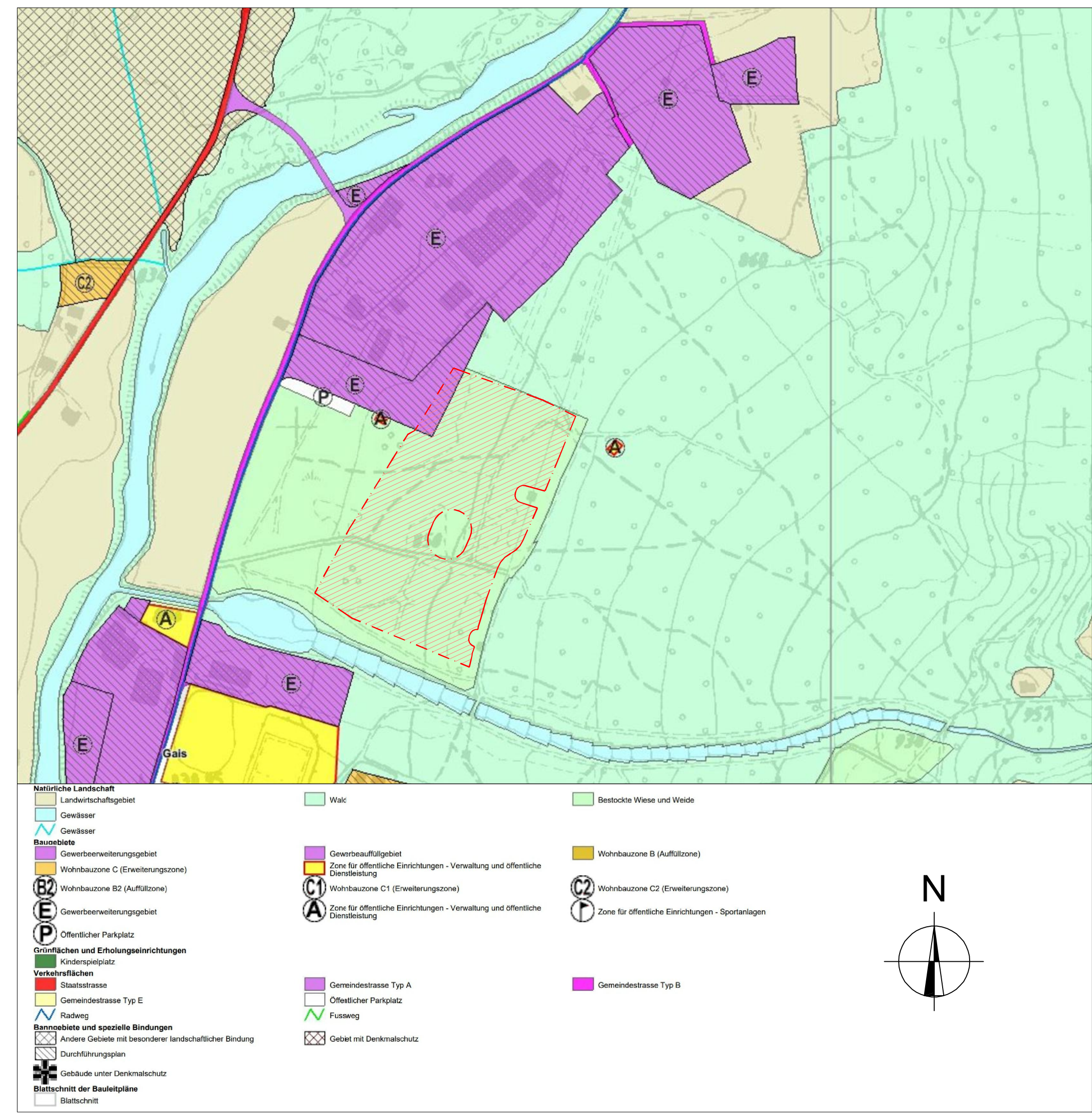
Mappenauszug 1:2.000
 Estratto mappa 1:2.000
 K.G. Pfalzen
 C.C. Falzes



Lageplan 1:5.000
 Planimetria 1:5.000



Auszug aus dem BLP 1:5.000
 Estratto dal PUC 1:5.000



LEGENDE
LEGENDA

GRUBENFLÄCHE
 AREA DELLA CAVA

PROJEKT
 PROGETTO

Eröffnung einer Grube auf der Gp. 598/1 und Gp. 598/75 in der K.G. Gais
Apertura di una cava sulla p.f. 598/1 e p.f. 598/75 in C.C. Gais

LAGE BAUWERK
 SITO DELL'OPERA

PROVINZ Autonome Provinz Bozen
 GEMEINDE Gais
 KATASTRALGEMEINDE Gais
 PARZELLE Gp. 598/1, 598/75
 P.F. 598/1, 598/75

BAUHERR
 COMMITTENTE

BWR GmbH
 39030 Gais, Industriezone, 5
BWR srl
 39030 Gais, Zona Industriale, 5

GESEHEN UND EINVERSTANDEN | VISTO ED APPROVATO

PROJEKTANT
 PROGETTISTA

Dr. Ing. STEFANO BRUNETTI
 Nr. 713
 INGENIEURKAMMER DER PROVINZ BOZEN

PLANUNGSFASE
 FASE PROGETTUALE

AUSFÜHRUNGSPROJEKT | TIEFBAU
PROGETTO ESECUTIVO | OPERE CIVILI N. ED.

PLANINHALT
 CONTENUTO

BESTANDSAUFNAHME:
 Übersichtskarte/Lageplan 1:25.000/5.000
 Auszug aus dem BLP/Landschaftsplan 1:5.000
 Orthofotokarte/Mappenauszug 1:5.000/2.000
RILIEVO:
 Planimetria generale/Planimetria 1:25.000/5.000
 Estratto dal PUC/Plano paesaggistico 1:5.000
 Carta ortofotografica/Estr.mappa 1:5.000/2.000

PLAN NR. TAVOLA NR. **2.1**
 DATUM ERSTALTSCHAFT DATE PRIMA EDIZIONE **18.12.2018**
 SACHBEARBEITER INCARICATO **A. EPPACHER**
 VERSION. DATA BEARB. ELAB. **02 13.03.2019 AE**

BEHÖRDE
 AMMINISTRAZIONE

DATEINAME NOME FILE N:\0_Projekte\3_Tiefbau\Gais Fraktion - Eröffnung Grube\5 AP2 Projekt2_Plan02_Übersichtplan-10-10-2018.dwg
 © BRUNETTI, Dr. Ing. Stefano Brunetti, alle Rechte vorbehalten. Dieses Dokument ist Eigentum von Dr. Ing. Stefano Brunetti und darf ohne Genehmigung weder ververvielfältigt noch weitergegeben werden.
 © BRUNETTI, Dr. Ing. Stefano Brunetti, tutti i diritti sono riservati. Questo documento è proprietà di Dr. Ing. Stefano Brunetti e non può essere copiato o distribuito senza permesso.