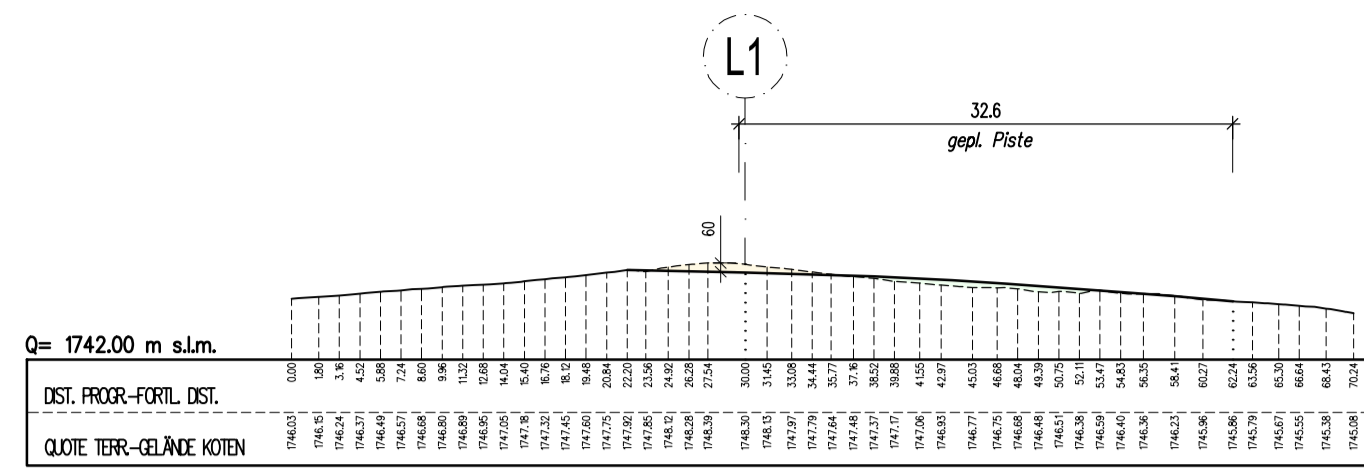


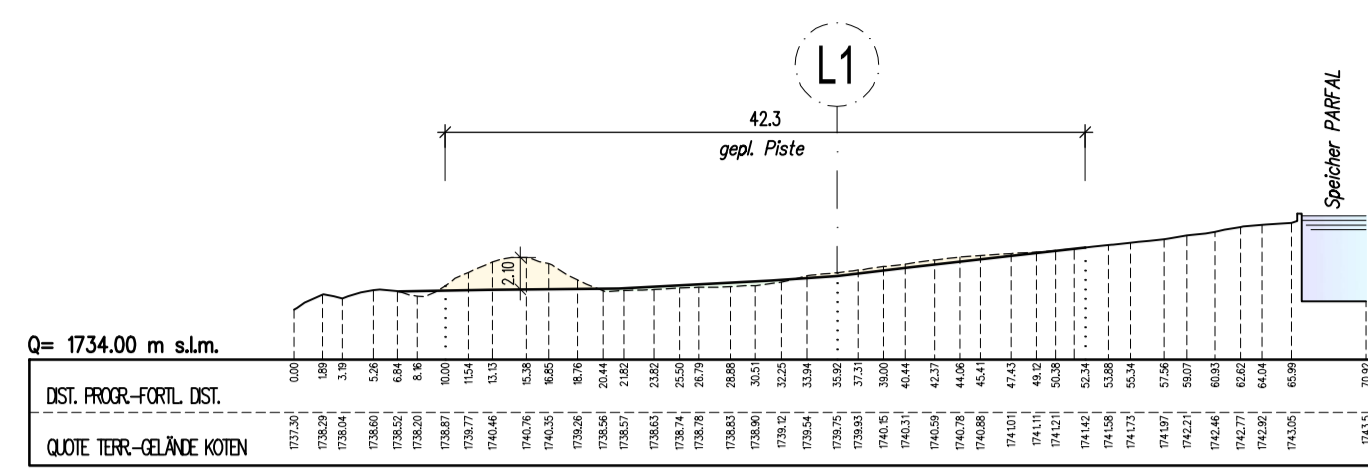
QUERPROFIL - SEZIONE Q11 1:500

AUSH-SCAVO = 4,46 m²
AUFSCH-RI-P. = 4,62 m²



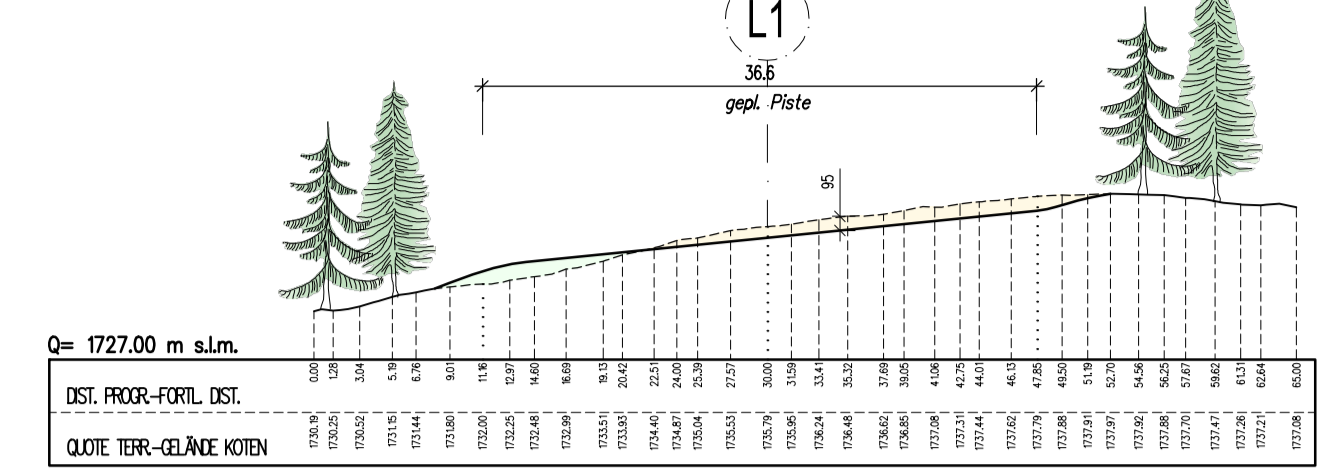
QUERPROFIL - SEZIONE Q12 1:500

AUSH-SCAVO = 17,18 m²
AUFSCH-RI-P. = 2,55 m²



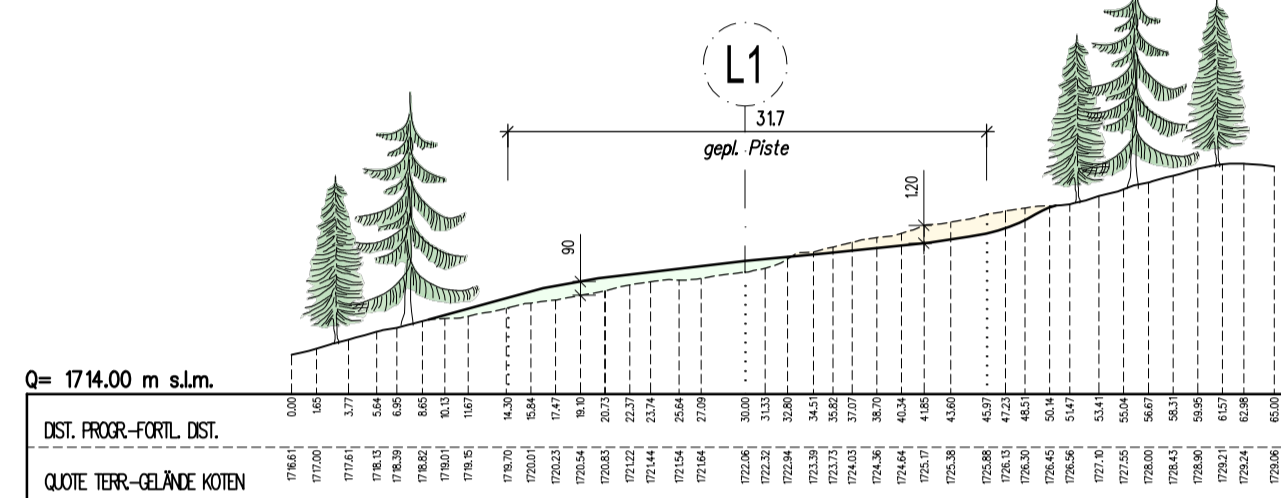
QUERPROFIL - SEZIONE Q13 1:500

AUSH-SCAVO = 18,43 m²
AUFSCH-RI-P. = 4,81 m²



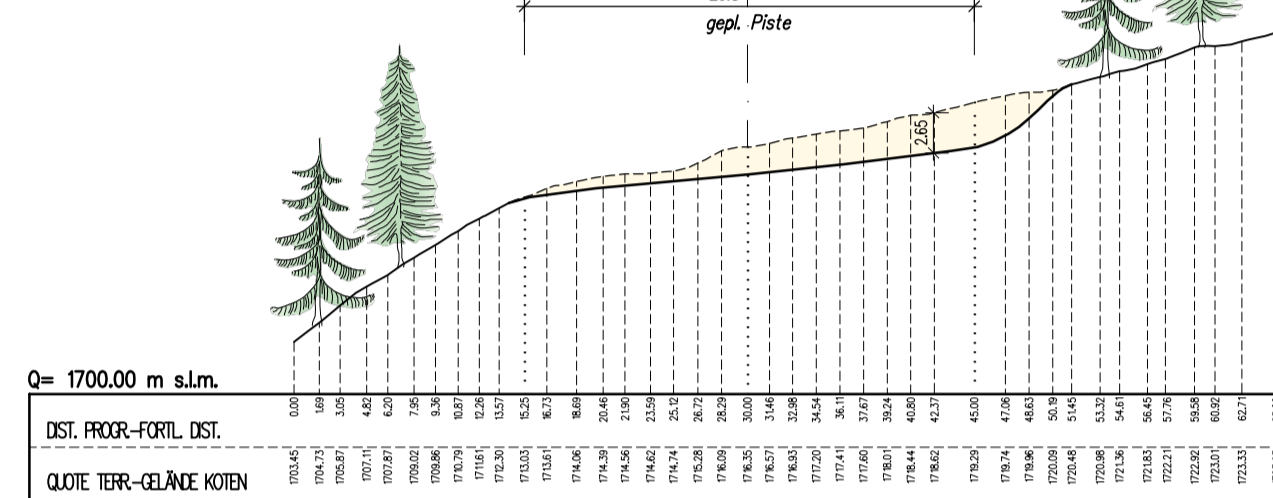
QUERPROFIL - SEZIONE Q14 1:500

AUSH-SCAVO = 13,28 m²
AUFSCH-RI-P. = 15,50 m²



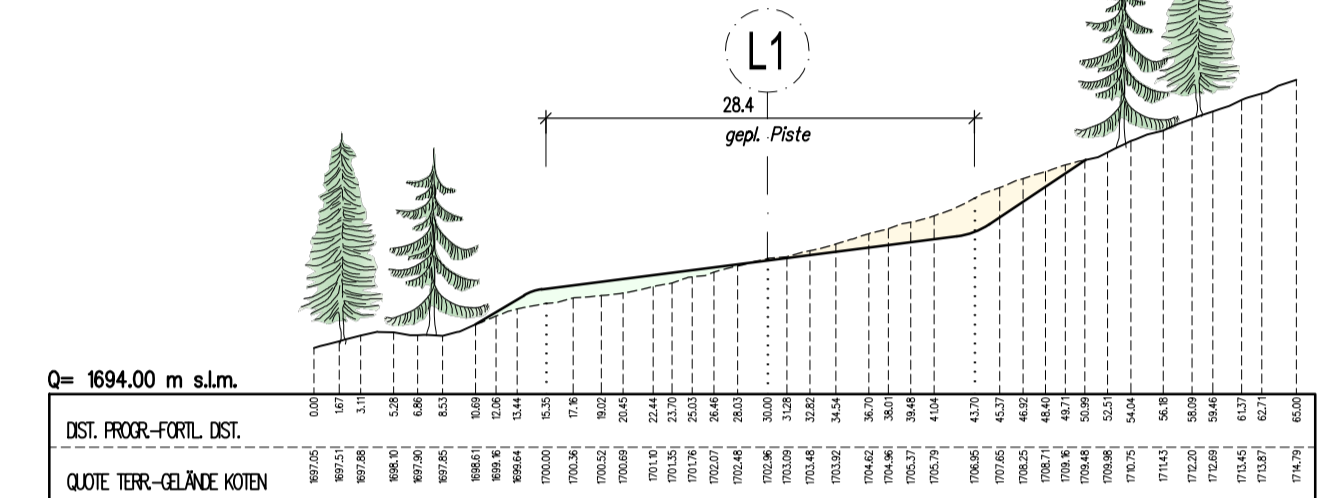
QUERPROFIL - SEZIONE Q15 1:500

AUSH-SCAVO = 59,05 m²
AUFSCH-RI-P. = 0,00 m²



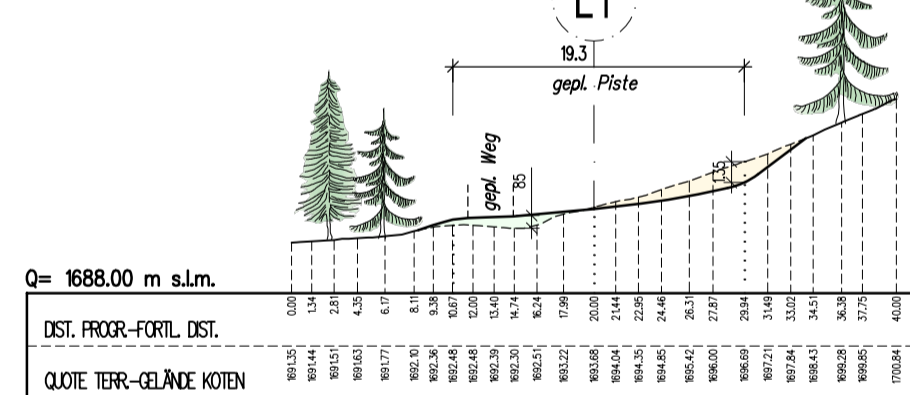
QUERPROFIL - SEZIONE Q16 1:500

AUSH-SCAVO = 11,49 m²
AUFSCH-RI-P. = 22,74 m²



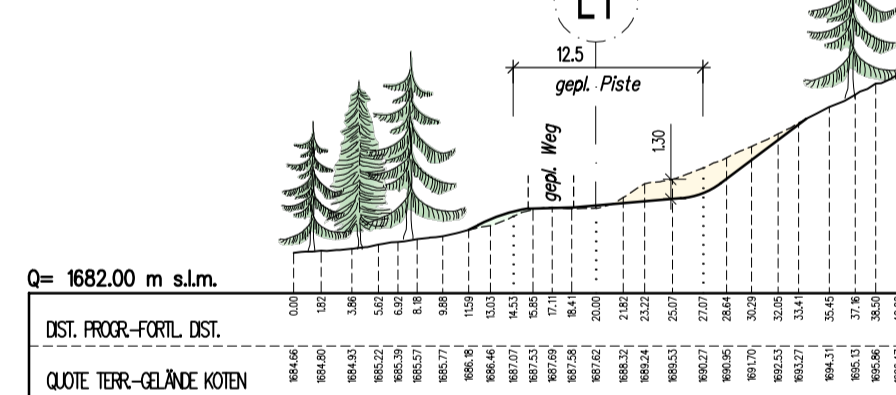
QUERPROFIL - SEZIONE Q17 1:500

AUSH-SCAVO = 10,90 m²
AUFSCH-RI-P. = 4,76 m²



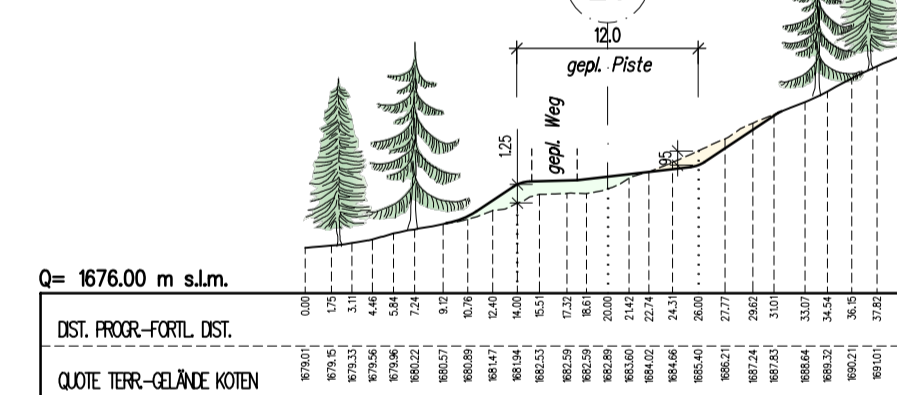
QUERPROFIL - SEZIONE Q18 1:500

AUSH-SCAVO = 12,37 m²
AUFSCH-RI-P. = 1,17 m²



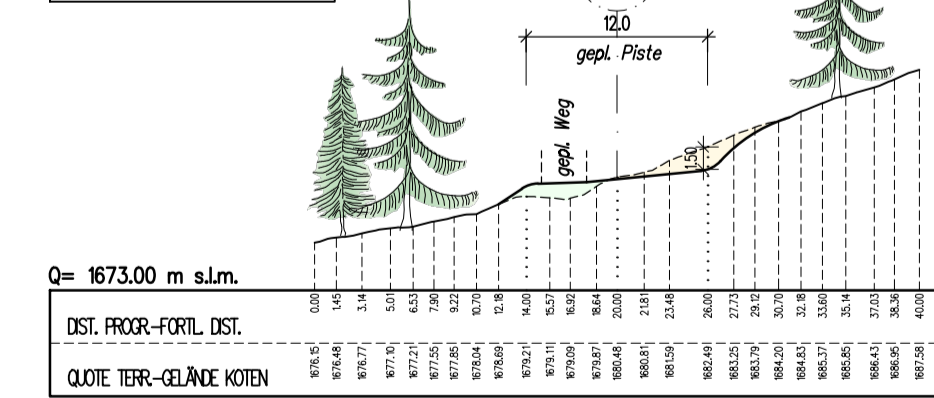
QUERPROFIL - SEZIONE Q19 1:500

AUSH-SCAVO = 4,48 m²
AUFSCH-RI-P. = 9,07 m²



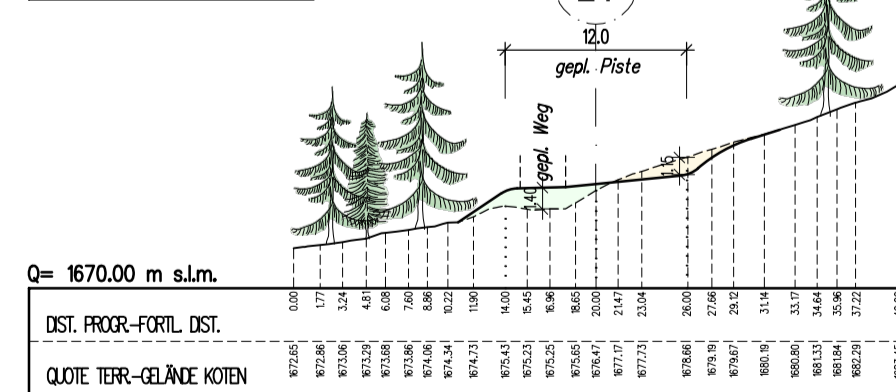
QUERPROFIL - SEZIONE Q20 1:500

AUSH-SCAVO = 7,61 m²
AUFSCH-RI-P. = 4,66 m²



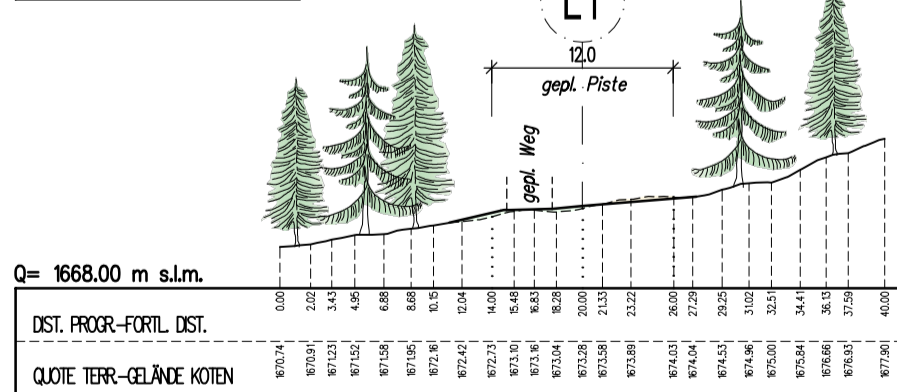
QUERPROFIL - SEZIONE Q21 1:500

AUSH-SCAVO = 5,34 m²
AUFSCH-RI-P. = 8,91 m²



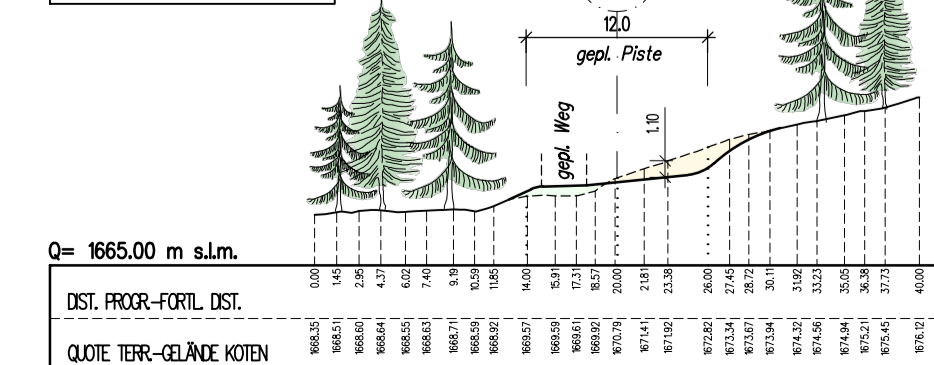
QUERPROFIL - SEZIONE Q22 1:500

AUSH-SCAVO = 0,85 m²
AUFSCH-RI-P. = 1,53 m²



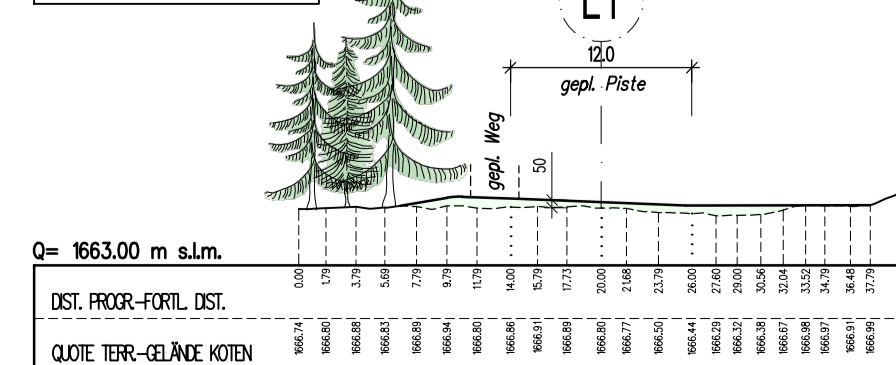
QUERPROFIL - SEZIONE Q23 1:500

AUSH-SCAVO = 8,41 m²
AUFSCH-RI-P. = 2,95 m²



QUERPROFIL - SEZIONE Q24 1:500

AUSH-SCAVO = 0,00 m²
AUFSCH-RI-P. = 9,93 m²



TECNISCHE DATEN - DATI TECNICI

SKIPISTE "PARFAL"

TOT. AUSHÜB-SCAVO = ca. 7.730 m³
TOT. AUFSCHÜTTUNG-RI-PORTO = ca. 4.600 m³

AUTONOME PROVINZ BOZEN - GEMEINDE SEXTEN
PROVINCIA AUTONOMA DI BOLZANO - COMUNE DI SESTO 22056

UMWELTVERTRÄGLICHKEITSSTUDIE
STUDIO DI IMPATTO AMBIENTALE


ERNEUERUNG UND ERWEITERUNG DER AUFSTIEGSANLAGE "PORZEN" MIT UMBENENNUNG IN "GAMSSTEIG" UND OPTIMIERUNG DER PISTENANBINDUNG IM SKIGEBIET ROTWAND
RINNOVO E AMPLIAMENTO DELL'IMPIANTO DI RISALITA "PORZEN" CON CAMBIO NOME IN "GAMSSTEIG" E MIGLIORAMENTO DEL COLLEGAMENTO DELLE PISTE NELL'AREA SCIISTICA CRODA ROSSA

INHALT / CONTENUTO		
SKIPISTE "PORZEN" UND "PARFAL"		
Querprofile Skipiste "PARFAL"		
Mst. 1:500		
Feb. 2023	F.B.	A.T.
Datum	bearb.	gepr.
data	elab.	esam.
Anlage	Allegato	
C-3.2		

AUFTRAGGEBER / COMMITTENTE
3 ZINNEN AG
Schattenweg 2F
I-39038 Innichen - Vierschach



PROJEKTANT UND KOORDINATOR / PROGETTISTA E COORDINATORE
iPM
Ingenieurbüro - Studio di ingegneria
Dr. Ing. Markus Pescoldlerung
Dr. Ing. Udo Mall
I-39031 Bruneck/Brunico, Gilmplatz/piazza Gilm 2
t. 0474/050005 f. 0474/050006 info@ipm.bz



ARBEITSGRUPPE / GRUPPO DI LAVORO
PLANUNGSBÜRO
Dr. Matthias Platzer
I-39100 Bozen - Andreas Hofer Str. 9
Tel. 0474/050072 www.alpinexpert.it
BAUKANZLEI
Sulzenbacher & Partner
I-39031 Bruneck - Goethestraße 13d
Tel. 0474/410949 www.sulzenbacher-ing.it
UMWELT GIS
Dr. Stefan Gasser
I-39042 Brixen - Köstlerstraße 119/A
Tel. 0472/971052 www.umwelt-gis.it
PLANSTUDIO
Geom. Alex Trojer & Dr. Ing. Mark Winkler
I-39030 St. Lorenzen - Bruneckerstr. 14/A
Tel. 0474/476262 www.planstudio.net

Diese Zeichnung darf ohne unsere Genehmigung weder vervielfältigt noch Dritten zugänglich gemacht werden.
É vietata la riproduzione nonché la trasmissione a terzi di questo documento senza la nostra autorizzazione.